



## ПОСТАНОВЛЕНИЕ

### АДМИНИСТРАЦИИ ОРДИНСКОГО МУНИЦИПАЛЬНОГО ОКРУГА ПЕРМСКОГО КРАЯ

21.05.2020

№ 506

#### **Об определении границ прилегающих к некоторым организациям и (или) объектам территорий, на которых не допускается розничная продажа алкогольной продукции**

В соответствии с Федеральным законом от 22.11.1995 № 171-ФЗ «О государственном регулировании производства и оборота этилового спирта, алкогольной и спиртосодержащей продукции и об ограничении потребления (распития) алкогольной продукции», постановлением Правительства Российской Федерации от 27.12.2012 № 1425 «Об определении органами государственной власти субъектов Российской Федерации мест массового скопления граждан и мест нахождения источников повышенной опасности, в которых не допускается розничная продажа алкогольной продукции, а также определении органами местного самоуправления границ прилегающих территорий, на которых не допускается розничная продажа алкогольной продукции» и в целях защиты здоровья и жизни граждан, администрация Ординского муниципального округа **ПОСТАНОВЛЯЕТ:**

1. Определить перечень организаций и объектов, на прилегающих территориях к которым не допускается розничная продажа алкогольной продукции, согласно приложению 1.

2. Установить, что к прилегающей территории относится территория, прилегающая к организациям и объектам, указанным в приложении, включая обособленную территорию (при наличии таковой), то есть территорию, границы которой обозначены ограждением (объектами искусственного происхождения), прилегающую к зданию (строению, сооружению), в котором расположены указанные организации и (или) объекты, а также территория, определяемая с учетом конкретных особенностей местности и застройки, примыкающую к границам обособленной территории либо непосредственно к зданию (строению, сооружению), в котором расположены указанные организации и (или) объекты (дополнительная территория).

3. Способ расчет расстояния от организаций и объектов, указанных в приложении 1 до границ прилегающих территорий определяется по радиусу (кратчайшее расстояние по прямой) от входа для посетителей на обособленную территорию (при наличии таковой) или от входа для посетителей в здание

(строение, сооружение), в котором расположены организации и (или) объекты, указанные в приложении 1 (при отсутствии обособленной территории).

4. Установить, что минимальное расстояние от организаций и (или) объектов, указанных в приложении 1 до границ прилегающих территорий составляет 30 метров.

5. Утвердить схемы границ прилегающих территорий к организациям и (или) объектам, на которых не допускается розничная продажа алкогольной продукции, согласно приложению 2.

6. Постановление вступает в силу со дня его официального обнародования и подлежит размещению на официальном сайте администрации Ординского муниципального округа.

7. Контроль за исполнением постановления возложить на первого заместителя главы администрации округа Лазукова Н.Ю.

Глава муниципального округа



А.С. Мелёхин

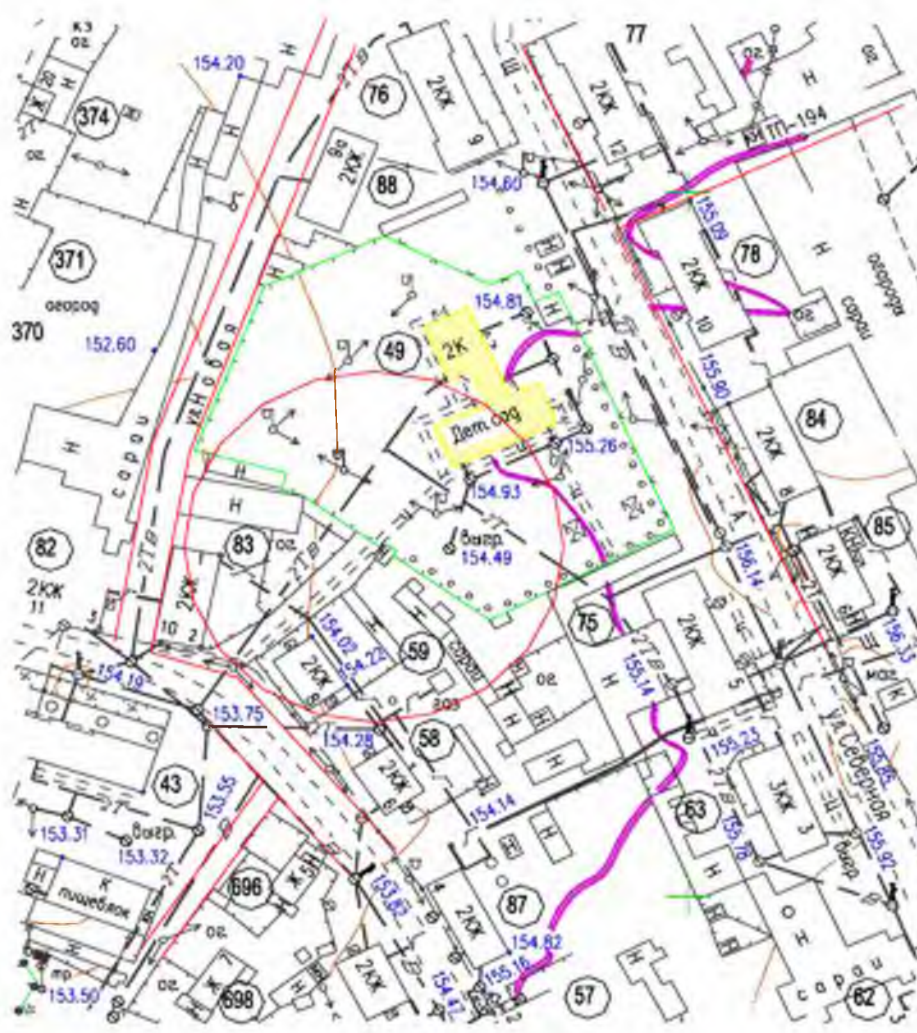
**Перечень организаций и объектов, на прилегающих территориях к которым не допускается розничная продажа алкогольной продукции на территории Ординского муниципального округа**

№ п/п	Наименование учреждения, организации	Адрес местонахождения
<b>Детские учреждения</b>		
1.	Структурное подразделение МБОУ «Ординская СОШ» «Беляевский детский сад»	с. Орда, ул. Верх-Беляево, 1А
2.	Структурное подразделение МБОУ «Ординская СОШ» «Шляпниковский детский сад»	с. Шляпники, ул. Блюхера, 5а
3.	Структурное подразделение «Ашанский детский сад» МБОУ «Ашанская СОШ»	с. Ашан, ул. 1 Мая, 29
4.	МБДОУ «Ординский детский сад»	с. Орда, ул. Северная, д.5а
5.	МБДОУ «Ординский детский сад»	с. Орда, ул. Зеленая, д. 7
6.	МБДОУ «Ординский детский сад»	с. Орда, ул. Ясная, д.1
7.	Структурное подразделение «Медянский детский сад» МБОУ «Медянская СОШ»	с. Медянка, ул. Юбилейная, д.2
8.	Структурное подразделение «Михинский детский сад» МБОУ «Медянская СОШ»	с. Михино, ул. Советская, 23
9.	Структурное подразделение детский сад МБОУ «Красноясыльская ООШ»	с. Красный Ясыл, ул. Школьная, 11А
10.	Структурное подразделение детский сад с.Вторые Ключики МБОУ «Красноясыльская ООШ»	с. Вторые Ключики, пер. Школьный, 6
11.	Структурное подразделение детский сад МБОУ «Карьевская СОШ»	с. Карьево, ул. Центральная, 2
<b>Образовательные учреждения</b>		
1.	МБОУ «Ординская СОШ»	с.Орда, ул.1-е Мая, д. 3 а
2.	Филиал МБОУ «Ординская СОШ» «Шляпниковская ООШ»	с. Шляпники, ул. Ленина, д. 44
3.	МБОУ «Ашанская СОШ»	с. Ашан, пер. Советский, д. 1
4.	Филиал МБОУ «Ашанская СОШ» «Малоашанская ООШ»	с. Малый Ашан, ул. Советская, д.57
5.	МБОУ «Медянская СОШ»	с. Медянка, ул. Юбилейная, д.2
6.	МБОУ «Красноясыльская ООШ»	с. Красный Ясыл, ул. Школьная, д.11
7.	МБОУ «Карьевская СОШ»	с. Карьево, ул. Центральная, д. 26
8.	МКОУ «Ашанская ОШИ»	с. Ашан, ул. Советская, д.86
9.	МКОУ «Ашанская ОШИ»	с. Сосновка, ул. Молодежная, д.7
10.	МБУ ДО «Ординская ДШИ»	с.Орда, ул.Советская, 15
11.	МБУ ДО «Ординская ДШИ»	с.Орда, ул.1-е Мая, 1
<b>Объекты здравоохранения</b>		
1.	ГБУЗ Пермского края "Ординская центральная районная больница"	с. Орда ул. 1 Мая д.6

2.	ГБУЗ Пермского края "Ординская центральная районная больница" (ФАП)	с. Медянка ул. Ленина д.30б
3.	ГБУЗ Пермского края "Ординская центральная районная больница"(ФАП)	с. Верхний Кунгур ул. Труда д.18
4.	ГБУЗ Пермского края "Ординская центральная районная больница"(ФАП)	с. Красный Ясыл ул. Советская д. 16а
5.	ГБУЗ Пермского края "Ординская центральная районная больница"(ФАП)	с. Мерекаи ул. Школьная д.4
6.	ГБУЗ Пермского края "Ординская центральная районная больница"(ФАП)	с. Михино ул. Советская д.25
7.	ГБУЗ Пермского края "Ординская центральная районная больница"(ФАП)	с. Малый Ашан ул. Мусы Джалиля д.2
8.	ГБУЗ Пермского края "Ординская центральная районная больница"(ФАП)	с. Шляпники ул. Тракторная д.13
9.	ГБУЗ Пермского края "Ординская центральная районная больница"(ФАП)	с. Карьево ул. Центральная д.6
10.	ГБУЗ Пермского края "Ординская центральная районная больница"(ФАП)	с. Сосновка ул. Молодежная д.16
11.	ГБУЗ Пермского края "Ординская центральная районная больница"(ФАП)	с. Ашан ул. Советская д.82
12.	ГБУЗ Пермского края "Ординская центральная районная больница"(ФАП)	с. Опачевка ул. Советская д.39
<b>Спортивные объекты</b>		
1.	МБУ ФОК «Золотая Орда»	с. Орда, ул. Тракторная, д. 2 Б
<b>Автовокзалы</b>		
1.	ПКГУП «Автовокзал» (автостанция с.Орда)	с. Орда, ул. Тракторная, д. 16

Схемы границ прилегающих территорий к организациям и (или) объектам,  
на которых не допускается розничная продажа алкогольной продукции

Схема границ прилегающих территорий МБДОУ «Детский сад»  
Адрес: Пермский край, с. Орда, ул. Северная, д. 5а.



Условные обозначения:




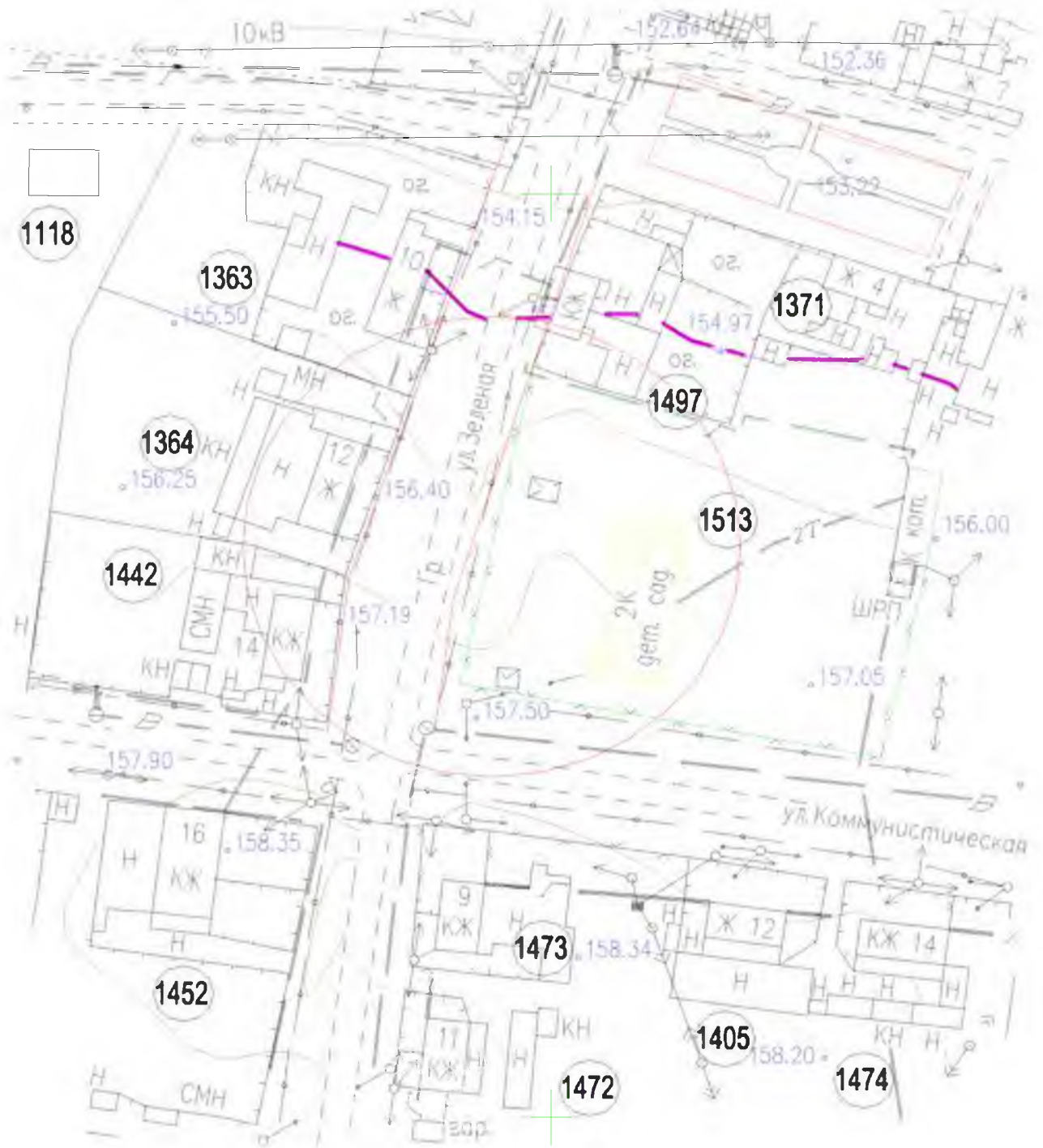
-  - Границы обособленной территории учреждения
-  - Граница зоны на которой не допускается розничная продажа алкогольной продукции
-  - Здание учреждения

Схема границ прилегающих территорий МБДОУ «Ординский детский сад»  
Адрес: Пермский край, с. Орда, ул. Зеленая, д. 7.



Условные обозначения:



- Границы обособленной территории учреждения



- Граница зоны на которой не допускается розничная продажа алкогольной продукции



- Здание учреждения

Схема границ прилегающих территорий МКДОУ «Ординский детский сад»  
Адрес: Пермский край, с. Орда, ул. Ясная, д.1.



Условные обозначения:




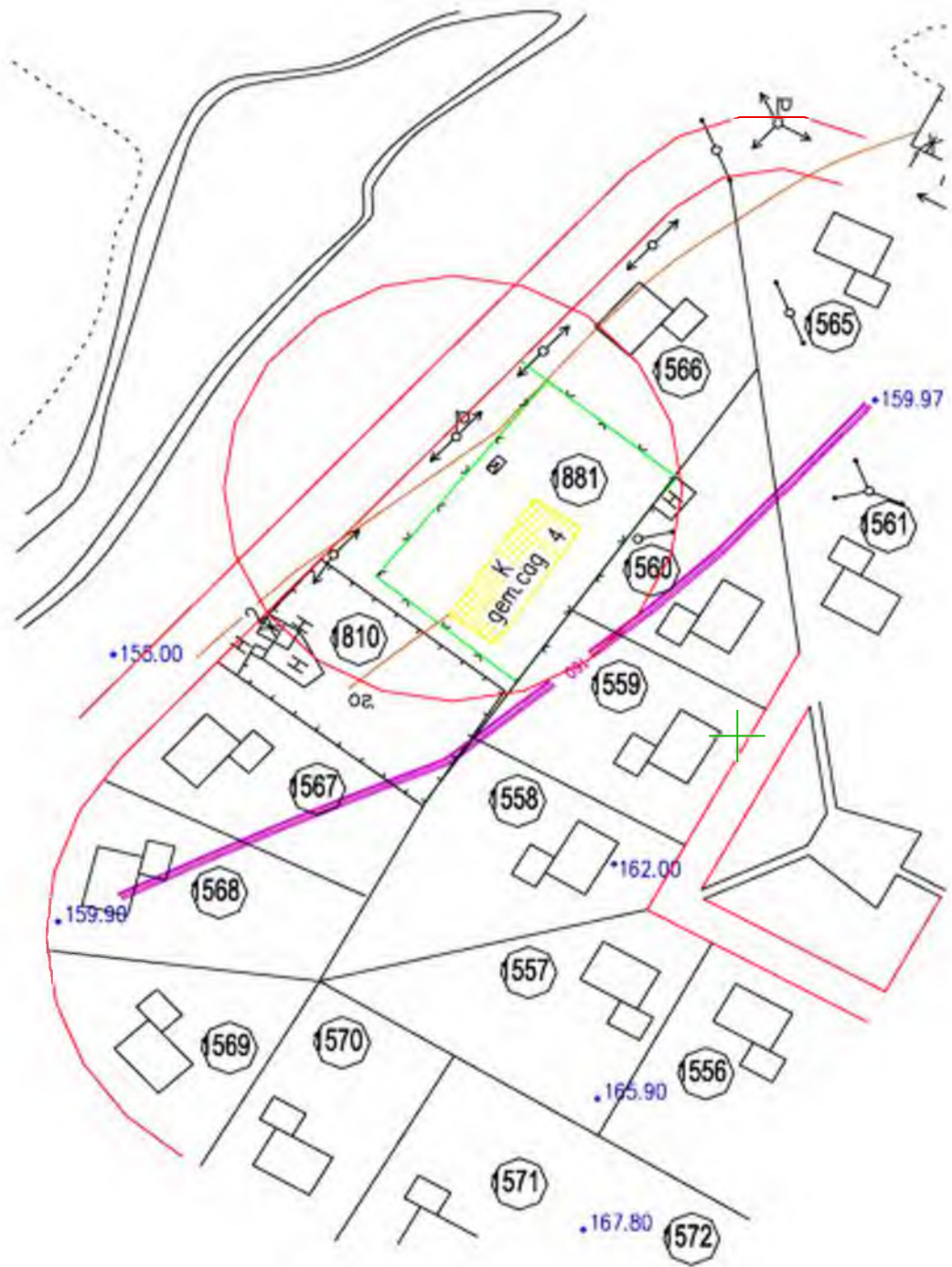
-  - Границы обособленной территории учреждения
-  - Граница зоны на которой не допускается розничная продажа алкогольной продукции
-  - Здание учреждения

Схема границ прилегающих территорий структурного подразделения Структурное подразделение МБОУ «Ординская СОШ» Беляевский детский сад  
Адрес: Пермский край, с. Орда, ул. Верхнее Беляево, д. 1а.



Условные обозначения:




-  - Границы обособленной территории учреждения
-  - Граница зоны на которой не допускается розничная продажа алкогольной продукции
-  - Здание учреждения



Схема границ прилегающих территорий МБОУ «Ординская средняя общеобразовательная школа»  
 Адрес: Пермский край, с. Орда, ул. 1 Мая, д. 3а.



Условные обозначения:




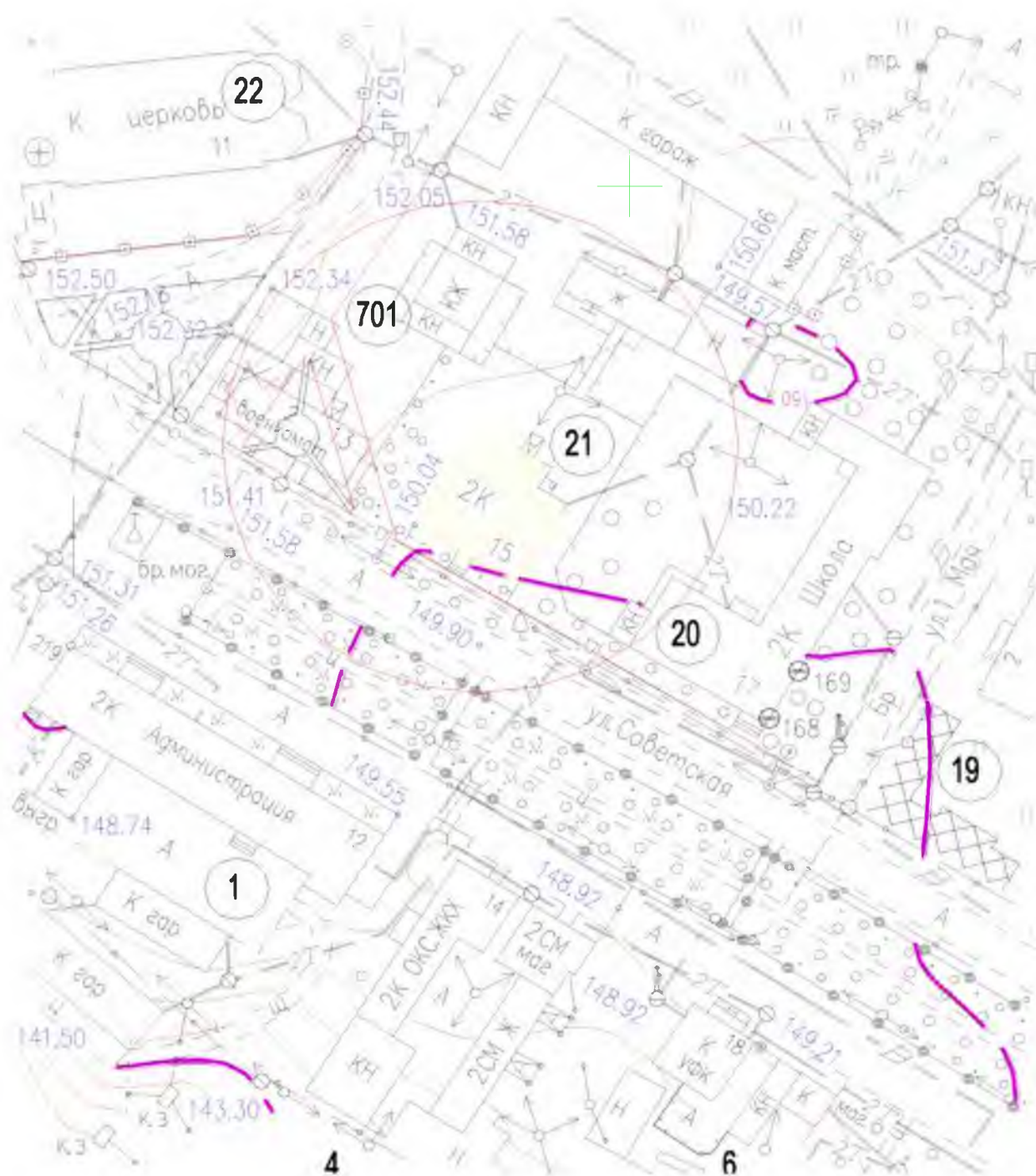
-  - Границы обособленной территории учреждения
-  - Граница зоны на которой не допускается розничная продажа алкогольной продукции
-  - Здание учреждения

Схема границ прилегающих территорий МБУ ДО «Ординская ДШИ»  
Адрес: Пермский край, с. Орда, ул. Советская, д. 15.



Условные обозначения:




-  - Границы обособленной территории учреждения
-  - Граница зоны на которой не допускается розничная продажа алкогольной продукции
-  - Здание учреждения

Схема границ прилегающих территорий МБУ ДО «Ординский ДШИ»  
Адрес: Пермский край, с. Орда, ул. 1 Мая, д. 1.



Условные обозначения:




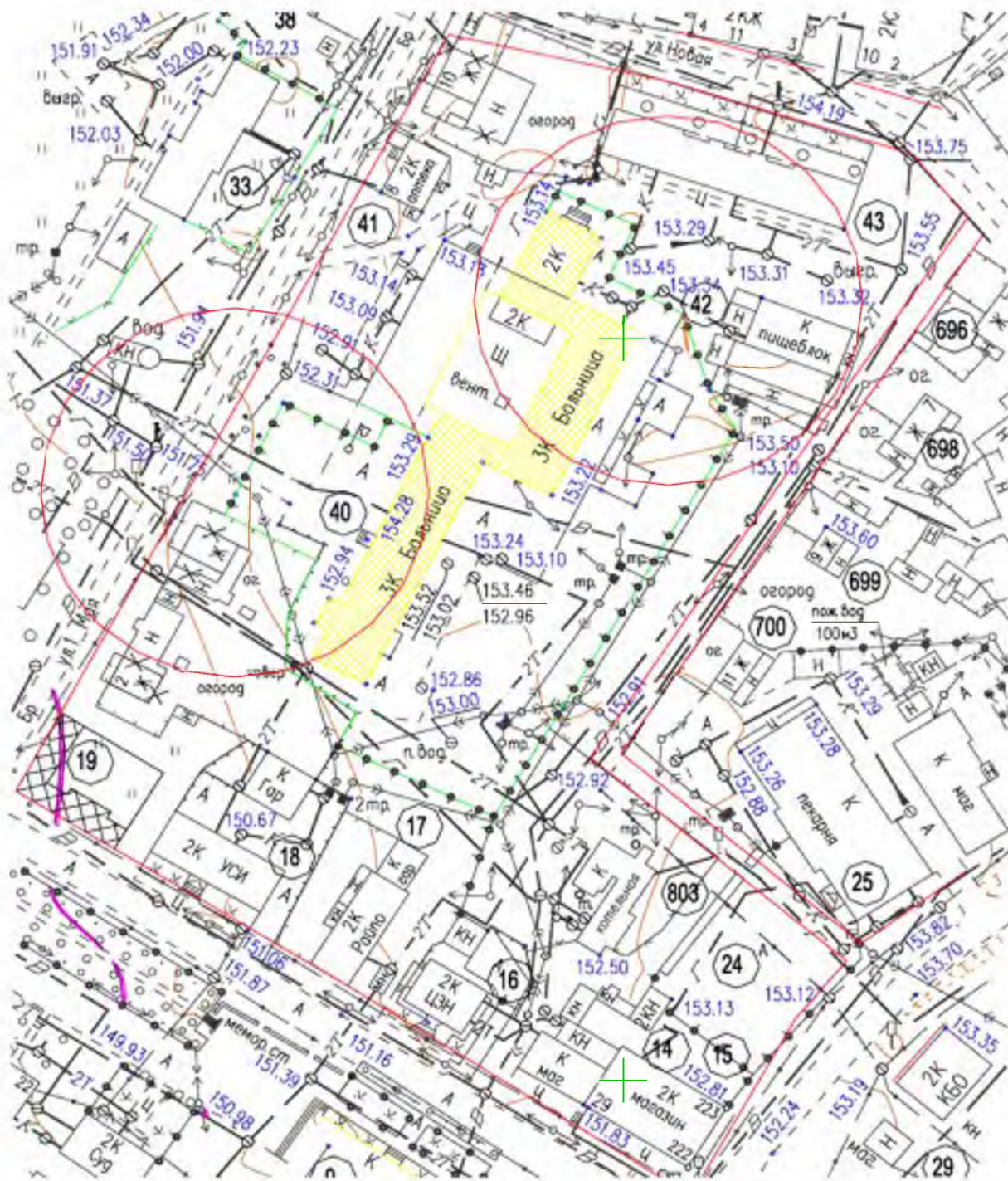
-  - Границы обособленной территории учреждения
-  - Граница зоны на которой не допускается розничная продажа алкогольной продукции
-  - Здание учреждения

Схема границ прилегающих территорий ГБУЗ «Ординская центральная районная больница»  
Адрес: Пермский край, с. Орда, ул. 1 Мая, д. 6.



Условные обозначения:



- Границы обособленной территории учреждения

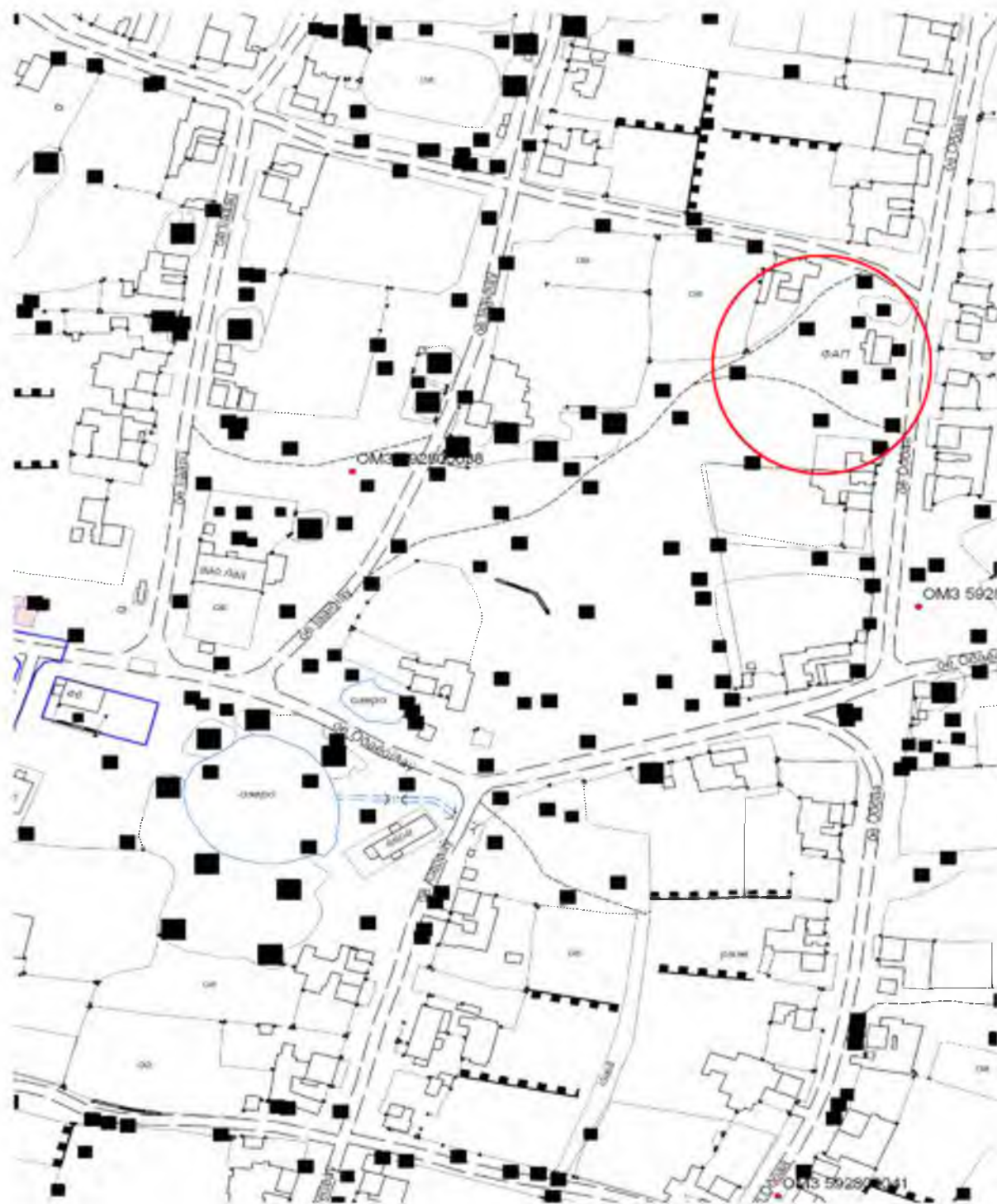


- Граница зоны на которой не допускается розничная продажа алкогольной продукции



- Здание учреждения

Схема границ прилегающих территорий ГБУЗ Пермского края «Ординская центральная районная больница»  
Адрес: Пермский край, Ординский район, с. Верхний Кунгур, ул. Труда, д. 18.



Условные обозначения:




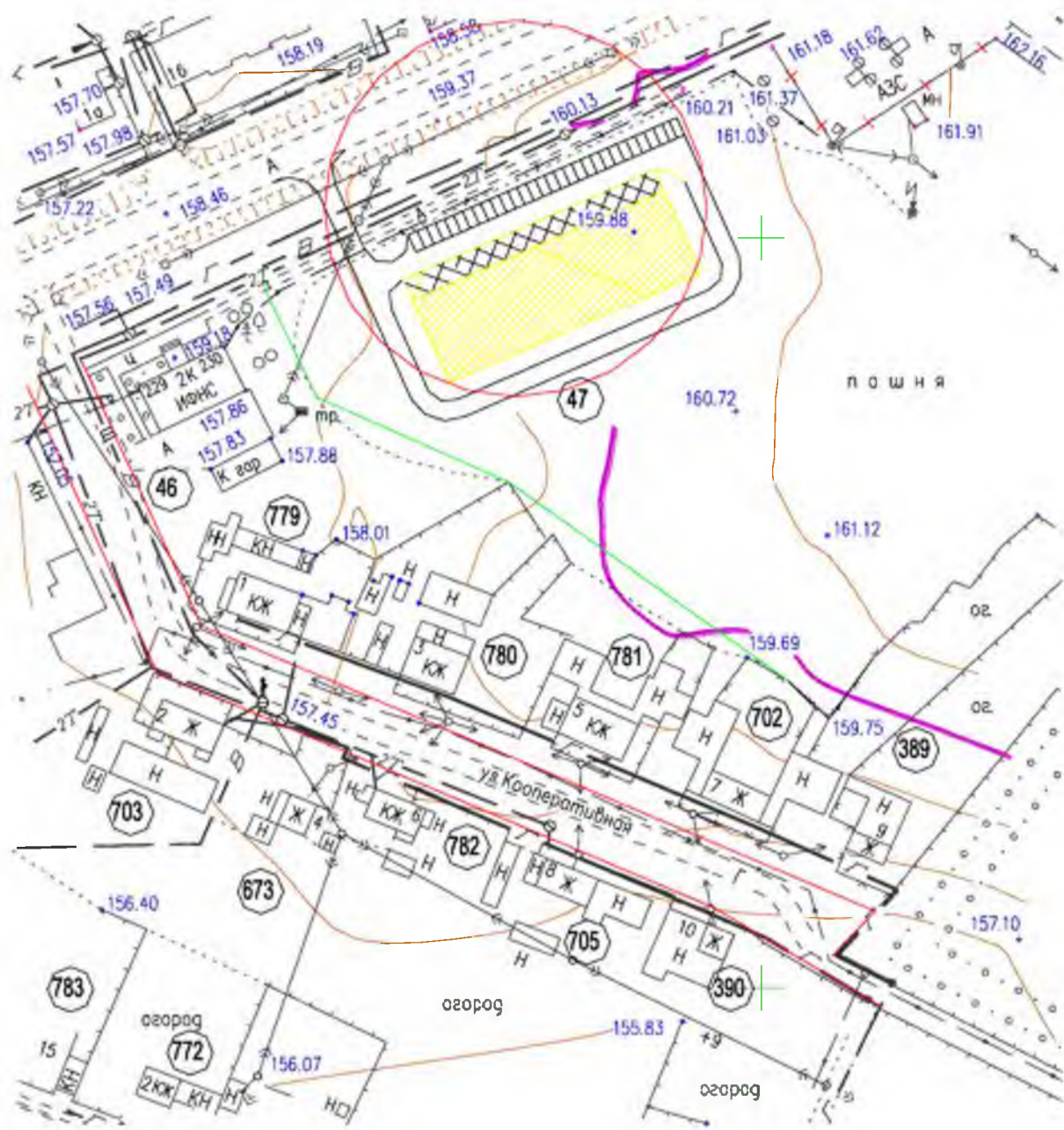
-  - Границы обособленной территории учреждения
-  - Граница зоны на которой не допускается розничная продажа алкогольной продукции
-  - Здание учреждения

Схема границ прилегающих территорий МБУ ФОК «Золотая Орда»  
Адрес: Пермский край, с. Орда, ул. Тракторная, д. 2Б.



Условные обозначения:




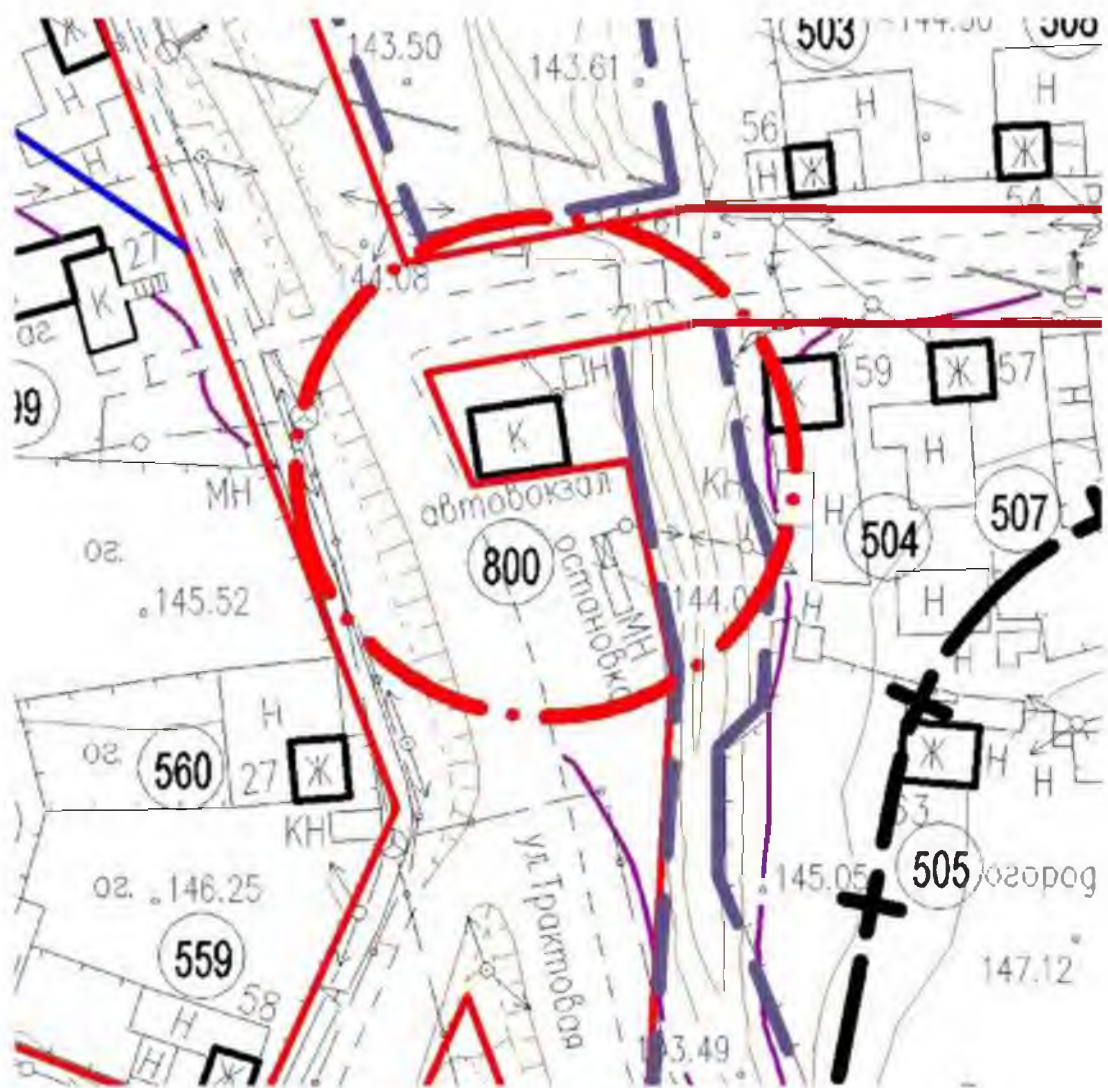
-  - Границы обособленной территории учреждения
-  - Граница зоны на которой не допускается розничная продажа алкогольной продукции
-  - Здание учреждения

Схема границ прилегающих территорий ПКГУП «Автовокзал» (автостанция с.Орда)  
Адрес: Пермский край, с. Орда, ул. Тракторная, д. 16.



Условные обозначения:



- Граница зоны на которой не допускается розничная продажа алкогольной продукции



- Здание учреждения



— - граница учреждений, рядом с которыми не допускается розничная продажа алкогольной продукции

— - граница зоны, на которой запрещается продажа алкогольной продукции

1. MAOY «Ашапская СОШ», структурное подразделение «Ашапский детский сад»
2. MAOY «Ашапская средняя общеобразовательная школа»





1. Ашапская СВА Ординской ЦРБ
2. Ашапский ПНИ - филиал ГАУСОН «Озерского ПНИ»
3. МКСОУ «Ашапская коррекционная школа-интернат VIII вида»




1. Ашапский ПНИ - филиал ГАУСОН «Озерского ПНИ»
2. МКСОУ «Ашапская коррекционная школа-интернат VIII вида»
3. ФАП с.Сосновка

Схема границ прилегающих территорий МБОУ «Красноясыльская ООШ»  
Адрес: Пермский край, Ординский район, с. Красный Ясыл, ул. Школьная, 11



Условные обозначения:

 - Границы обособленной территории учреждения

 - Граница зоны на которой не допускается розничная продажа алкогольной продукции

 - Здание учреждения

Схема границ прилегающих территорий Структурное подразделение детский сад  
МБОУ «Красноясыльская ООШ»  
Адрес: Пермский край, Ординский район, с. Красный Ясыл, ул. Школьная, 11а



Условные обозначения:




-  - Границы обособленной территории учреждения
-  - Граница зоны на которой не допускается розничная продажа алкогольной продукции
-  - Здание учреждения

Схема границ прилегающих территорий ГБУЗ Пермского края  
"Ординская центральная районная больница"  
Адрес: Пермский край, Ординский район, с. Красный Ясыл, ул. Советская, 16а



Условные обозначения:




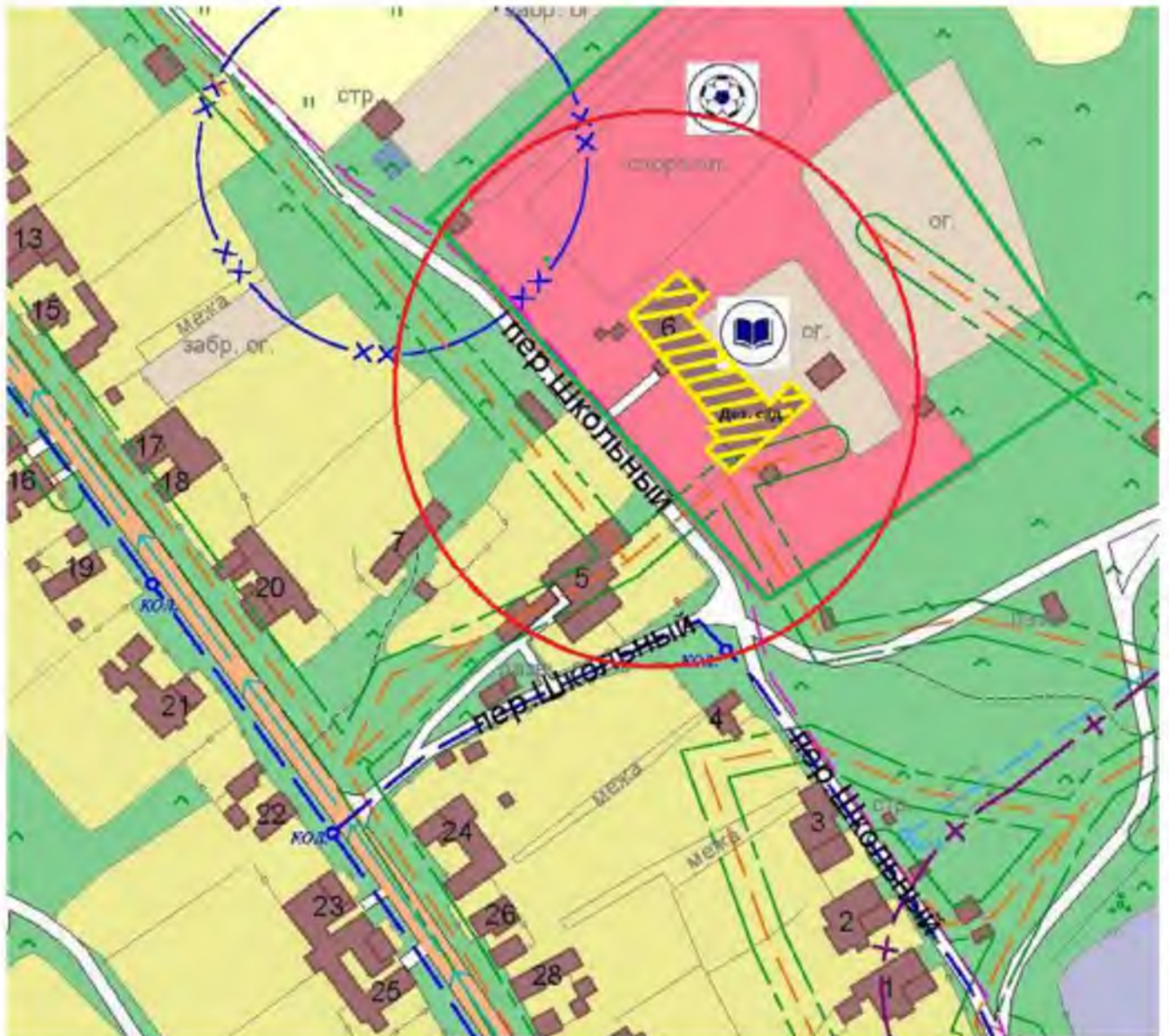
-  - Границы обособленной территории учреждения
-  - Граница зоны на которой не допускается розничная продажа алкогольной продукции
-  - Здание учреждения

Схема границ прилегающих территорий структурного подразделения Структурное подразделение детский сад с.Вторые Ключики МБОУ «Красноясыльская ООШ»  
Адрес: Пермский край, Ординский район с. Вторые Ключики, пер. Школьный, 6



Условные обозначения:




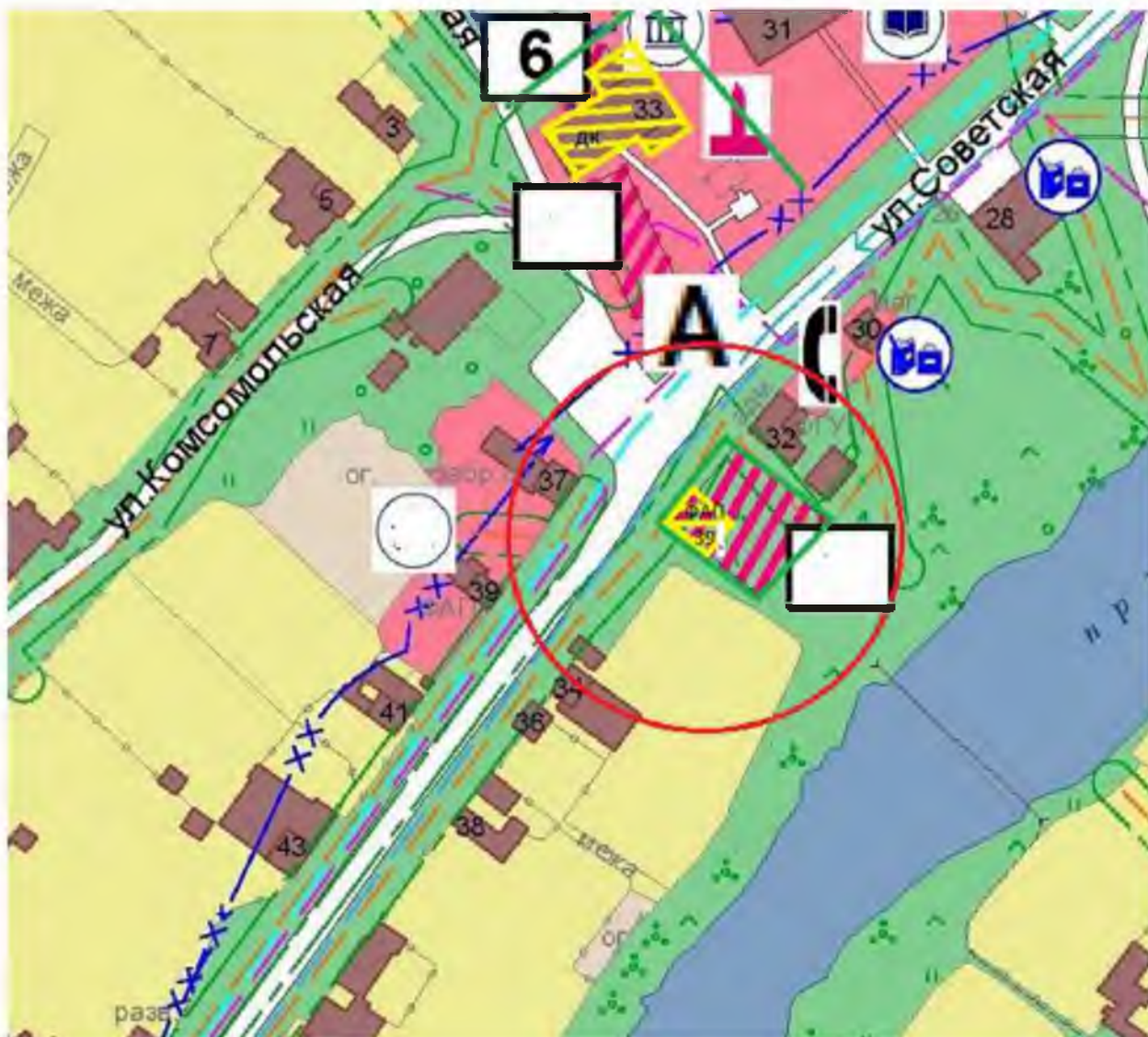
-  - Границы обособленной территории учреждения
-  - Граница зоны на которой не допускается розничная продажа алкогольной продукции
-  - Здание учреждения

Схема границ прилегающих территорий ГБУЗ Пермского края  
"Ординская центральная районная больница"  
Адрес: Пермский край, Ординский район, с. Опачевка, ул. Советская, 39



Условные обозначения:




-  - Границы обособленной территории учреждения
-  - Граница зоны на которой не допускается розничная продажа алкогольной продукции
-  - Здание учреждения

Схема границ прилегающих территорий ФАП с. Карьево  
ГБУЗ Пермского края «Ординская центральная районная больница»  
Адрес: Пермский край, Ординский муниципальный округ,  
с. Карьево, ул. Центральная, д.6.



Условные обозначения:



- Границы обособленной территории учреждения



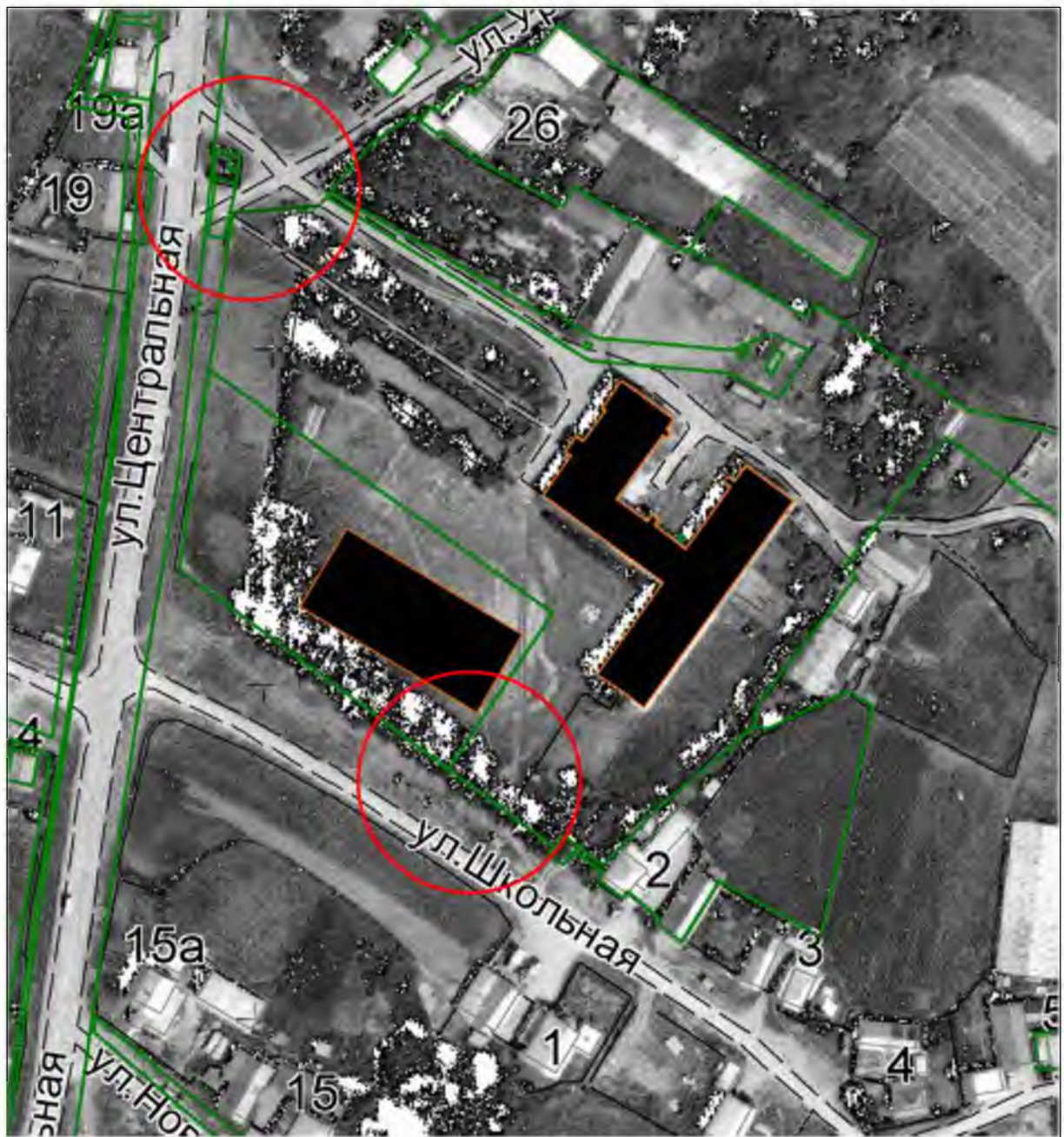
- Граница зоны на которой не допускается розничная продажа алкогольной продукции



- Здание учреждения



Схема границ прилегающих территорий  
МБОУ «Карьевская средняя общеобразовательная школа» и его структурное подразделение детский сад  
Адрес: Пермский край, Ординский муниципальный округ, с. Карьево, ул. Центральная, д.26.



Условные обозначения:




-  - Границы обособленной территории учреждения
-  - Граница зоны на которой не допускается розничная продажа алкогольной продукции
-  - Здание учреждения

Схема границ прилегающих территорий  
школа сад –структурное подразделение АШАП  
Адрес: Пермский край, Ординский муниципальный округ, с. Малый Ашاپ, ул. Советская, д.57.



Условные обозначения:




-  - Границы обособленной территории учреждения
-  - Граница зоны на которой не допускается розничная продажа алкогольной продукции
-  - Здание учреждения

Схема границ прилегающих территорий ФАП с. Малый Ашап  
ГБУЗ Пермского края «Ординская центральная районная больница»  
Адрес: Пермский край, Ординский муниципальный округ,  
с. Малый Ашап, ул. М.Джалиля, д.2.



Условные обозначения:




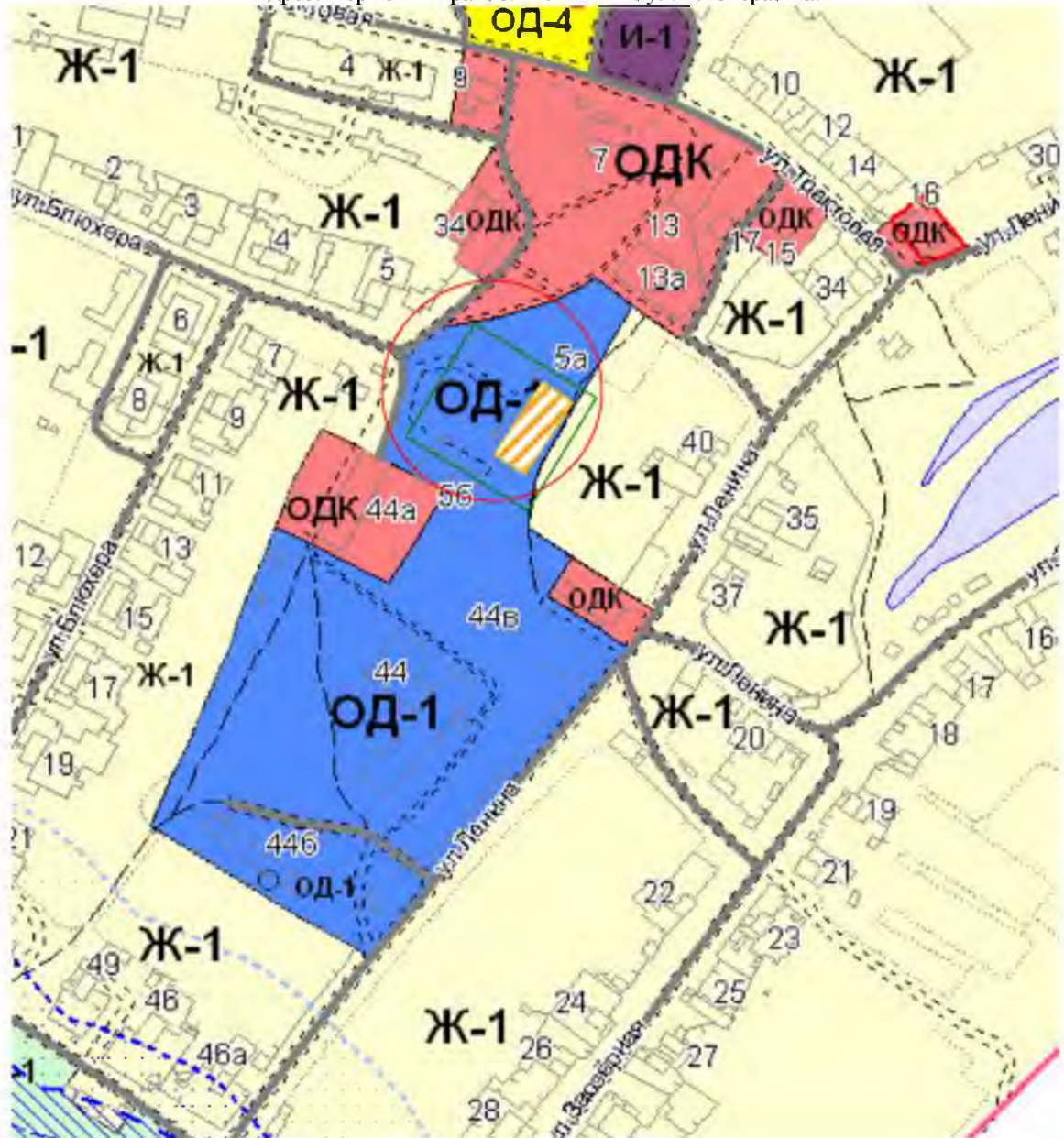
-  - Границы обособленной территории учреждения
-  - Граница зоны на которой не допускается розничная продажа алкогольной продукции
-  - Здание учреждения

Схема границ прилегающих территорий структурного подразделения  
МБОУ «Ординская СОШ» «Шляпниковский детский сад»  
Адрес: Пермский край, с. Шляпники, ул. Блюхера, 5а.



Условные обозначения:




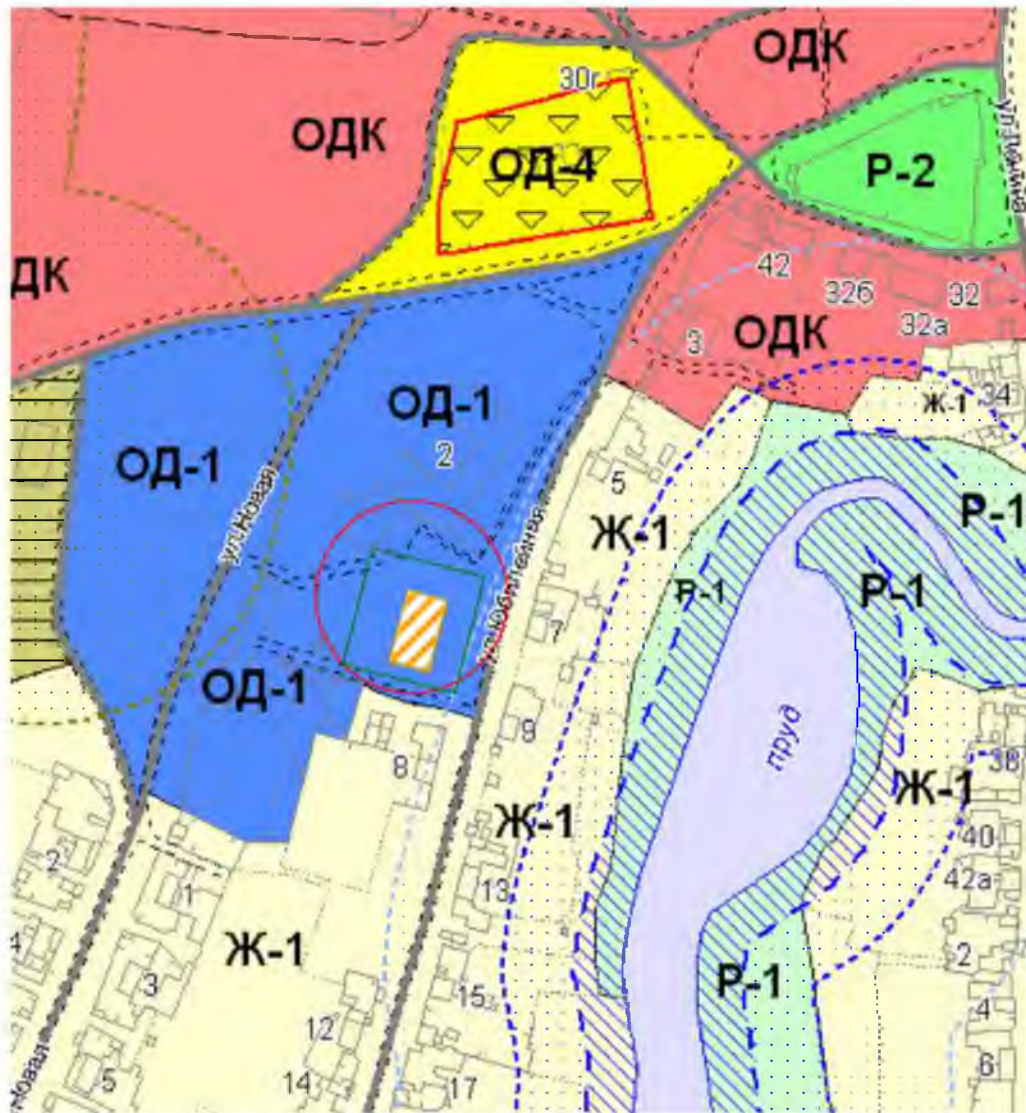
-  - Границы обособленной территории учреждения
-  - Граница зоны на которой не допускается розничная продажа алкогольной продукции
-  - Здание учреждения

Схема границ прилегающих территорий структурного подразделения  
«Медянский детский сад» МБОУ «Медянская СОШ»  
Адрес: Пермский край, с. Медянка, ул. Юбилейная, д.2.



Условные обозначения:




-  - Границы обособленной территории учреждения
-  - Граница зоны на которой не допускается розничная продажа алкогольной продукции
-  - Здание учреждения

Схема границ прилегающих территорий структурного подразделения  
«Михинский детский сад» МБОУ «Медянская СОШ»  
Адрес: Пермский край, с. Михино, ул. Советская, 23.



Условные обозначения:




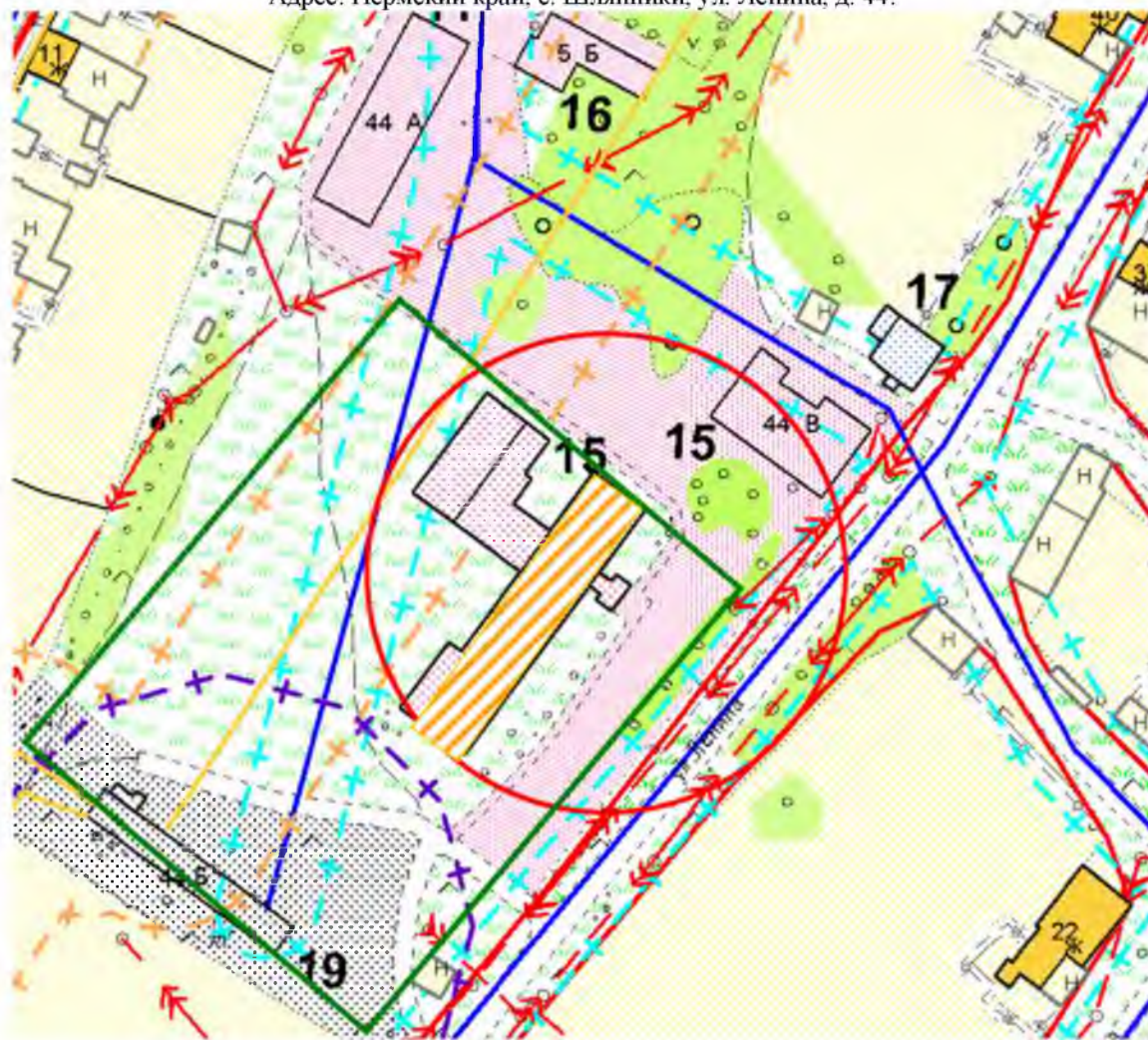
-  - Границы обособленной территории учреждения
-  - Граница зоны на которой не допускается розничная продажа алкогольной продукции
-  - Здание учреждения

Схема границ прилегающих территорий Филиал МБОУ «Ординская СОШ» «Шляпниковская ООШ»  
Адрес: Пермский край, с. Шляпники, ул. Ленина, д. 44.



Условные обозначения:




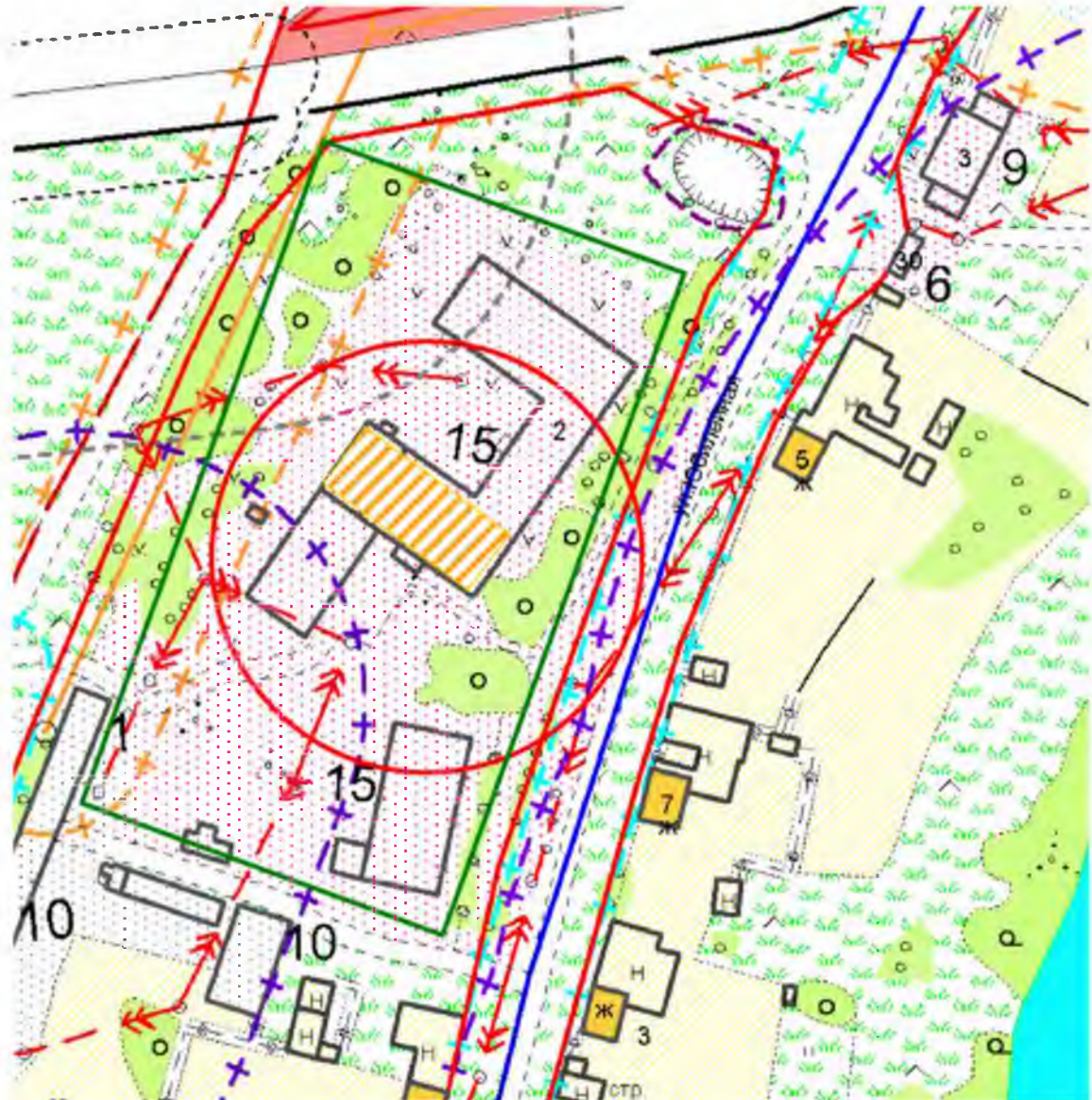
-  - Границы обособленной территории учреждения
-  - Граница зоны на которой не допускается розничная продажа алкогольной продукции
-  - Здание учреждения

Схема границ прилегающих территорий МБОУ «Медянская СОШ»  
Адрес: Пермский край, с. Медянка, ул. Юбилейная, д.2.



Условные обозначения:




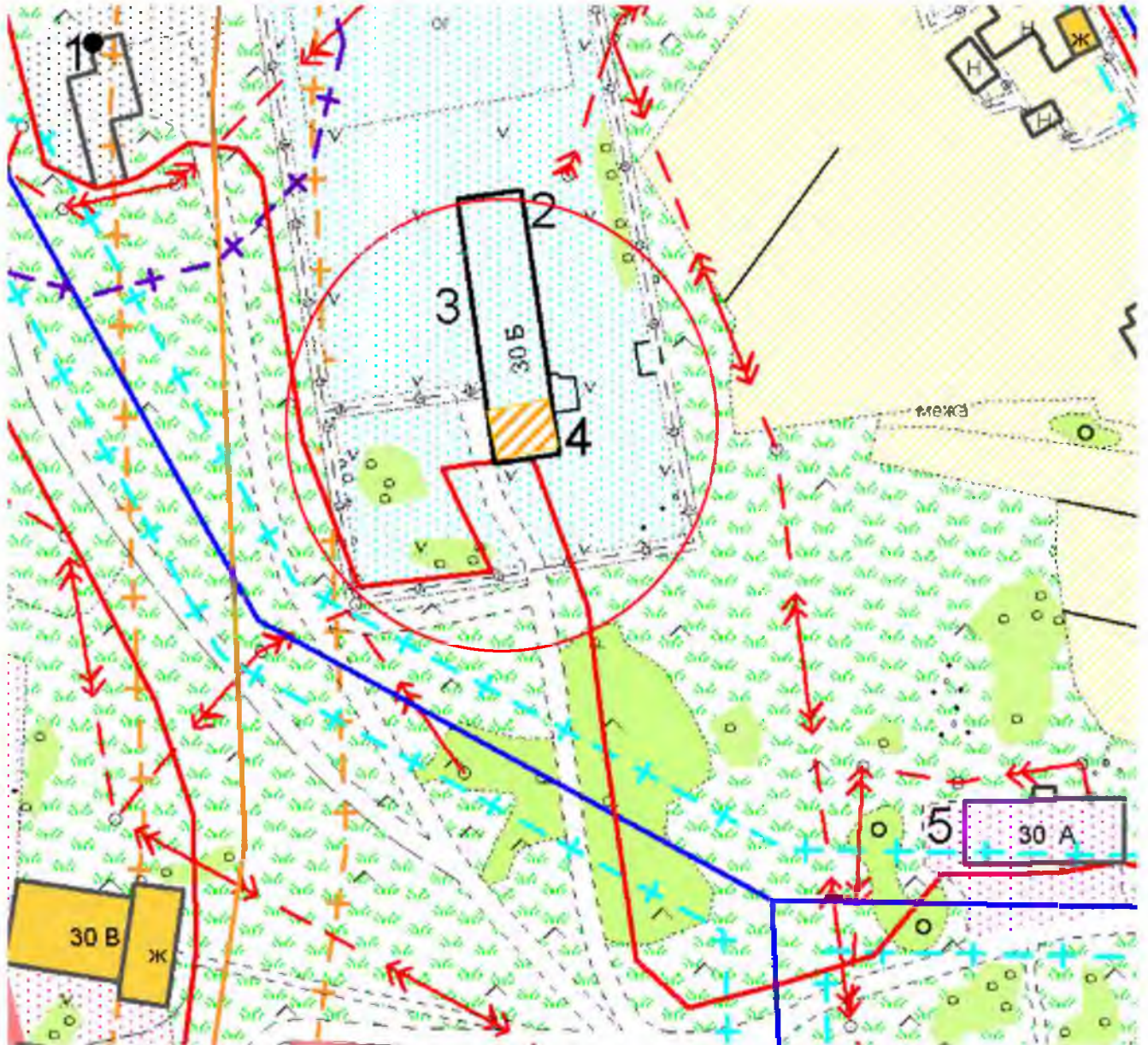
-  - Границы обособленной территории учреждения
-  - Граница зоны на которой не допускается розничная продажа алкогольной продукции
-  - Здание учреждения



Схема границ прилегающих территорий ГБУЗ Пермского края "Ординская центральная районная больница"  
Адрес: Пермский край, Ординский район, с. Медянка ул. Ленина д.306.



Условные обозначения.




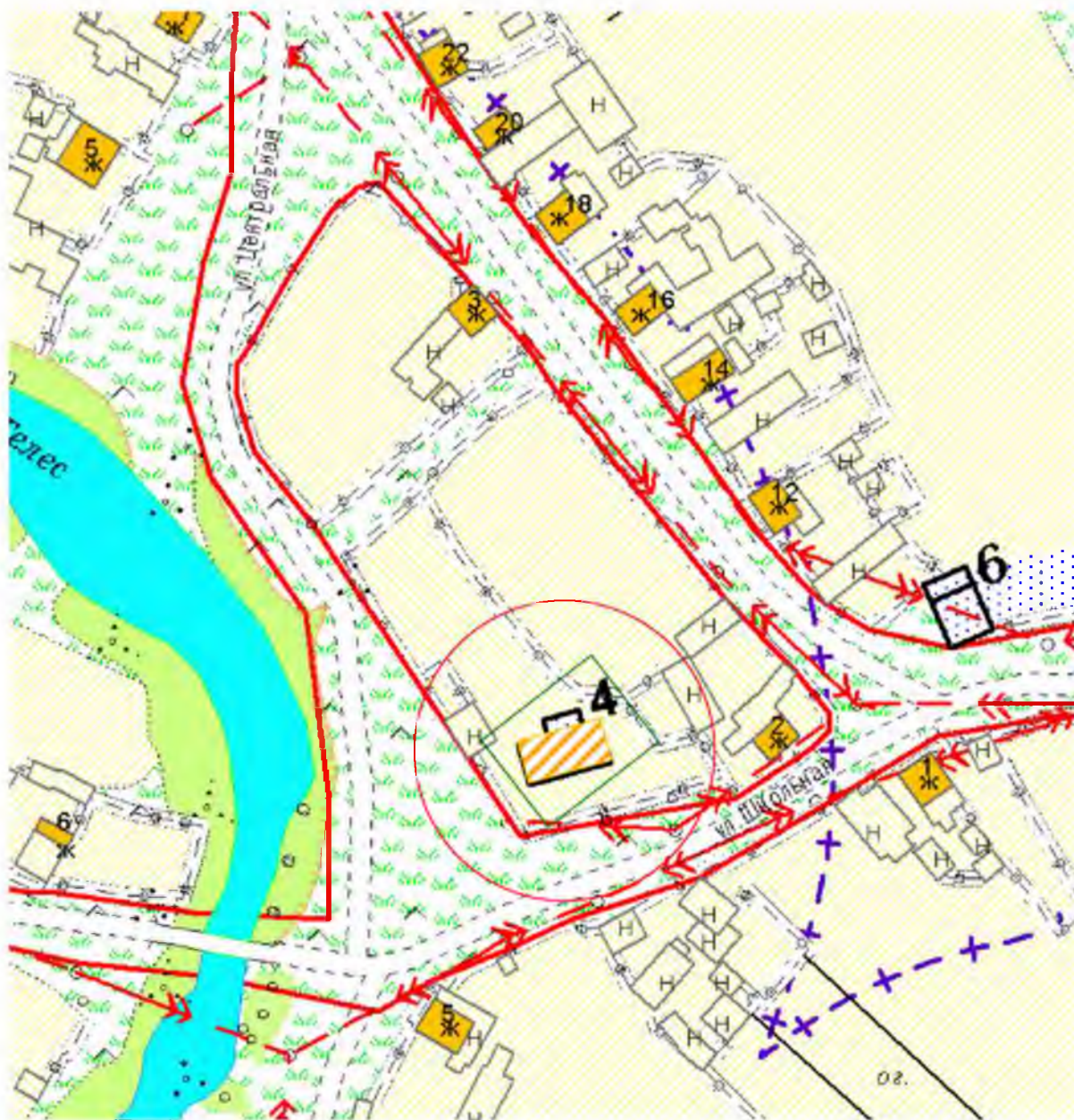
-  - Границы обособленной территории учреждения
-  - Граница зоны на которой не допускается розничная продажа алкогольной продукции
-  - Здание учреждения

Схема границ прилегающих территорий ГБУЗ Пермского края "Ординская центральная районная больница"  
Адрес: Пермский край, д.Мерекаи, ул. Школьная д.4.



Условные обозначения:




-  - Границы обособленной территории учреждения
-  - Граница зоны на которой не допускается розничная продажа алкогольной продукции
-  - Здание учреждения

Схема границ прилегающих территорий ГБУЗ Пермского края "Ординская центральная районная больница"  
Адрес: Пермский край, д. Михино, ул. Советская, д. 25.



Условные обозначения:




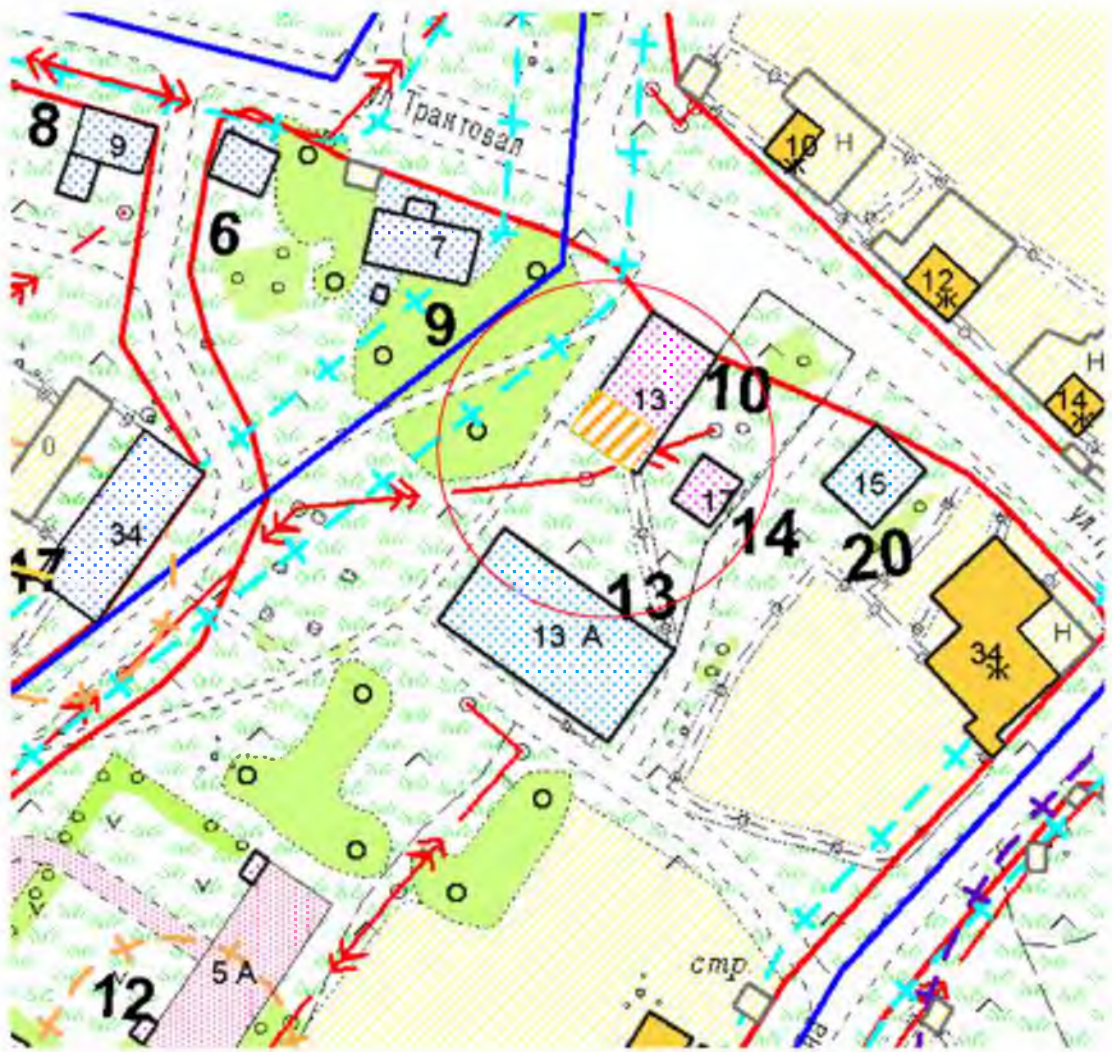



-  - Здание учреждения
-  - Граница зоны на которой не допускается розничная продажа алкогольной продукции
-  - Границы обособленной территории учреждения

Схема границ прилегающих территорий ГБУЗ Пермского края "Ординская центральная районная больница"  
Адрес: Пермский край, с. Шляпники, ул. Трактовая, д. 13.



Условные обозначения:

-  - Границы обособленной территории учреждения
-  - Граница зоны на которой не допускается розничная продажа алкогольной продукции
-  - Здание учреждения