



























УСЛОВНЫЕ ОБОЗНАЧЕНИЯ:

-  граница проектируемой территории
-  граница кадастрового квартала
-  проектируемые красные линии
-  12  
характерные точки земельных участков, в отношении которых необходимо провести кадастровые работы
-  линии регулирования застройки
-  земельные участки, сведения о которых имеются в ЕГРН
-  уточнение местоположения границ и (или) площади земельных участков
-  исправление ошибки в местоположении границ ЗУ
-  образование ЗУ из земель, находящихся в государственной или муниципальной собственности (Магазины)
-  образование ЗУ из земель, находящихся в государственной или муниципальной собственности (Земельные участки (территории) общего пользования)
-  образование ЗУ из земель, находящихся в государственной или муниципальной собственности (Бытовое обслуживание)
-  образование ЗУ из земель, находящихся в государственной или муниципальной собственности (Для ведения личного подсобного хозяйства)
-  образование ЗУ из земель, находящихся в государственной или муниципальной собственности (Малозэтажная многоквартирная жилая застройка)
-  образование ЗУ из земель, находящихся в государственной или муниципальной собственности (Коммунальное обслуживание)
-  образование ЗУ из земель, находящихся в государственной или муниципальной собственности (Объекты торговли (торговые центры, торговые-развлекательные центры (комплексы))
-  образование ЗУ из земель, находящихся в государственной или муниципальной собственности (Рынки)
-  образование ЗУ путем перераспределения
-  :391  
обозначение образуемого земельного участка
-  12  
характерные точки контура объектов капитального строительства
-  :241  
кадастровый номер объекта капитального строительства, в отношении которого требуется проведение кадастровых работ
-  :145  
кадастровый номер объекта капитального строительства, права на который не зарегистрированы
-  уточнение местоположения границ и (или) площади объектов капитального строительства, права на которые не зарегистрированы
-  уточнение местоположения границ и (или) площади объектов капитального строительства
-  исправление ошибки в местоположении границ ОКС
-  объекты капитального строительства, сведения о которых имеются в ЕГРН
-  :168  
кадастровый номер земельных участков, сведения о которых имеются в ЕГРН

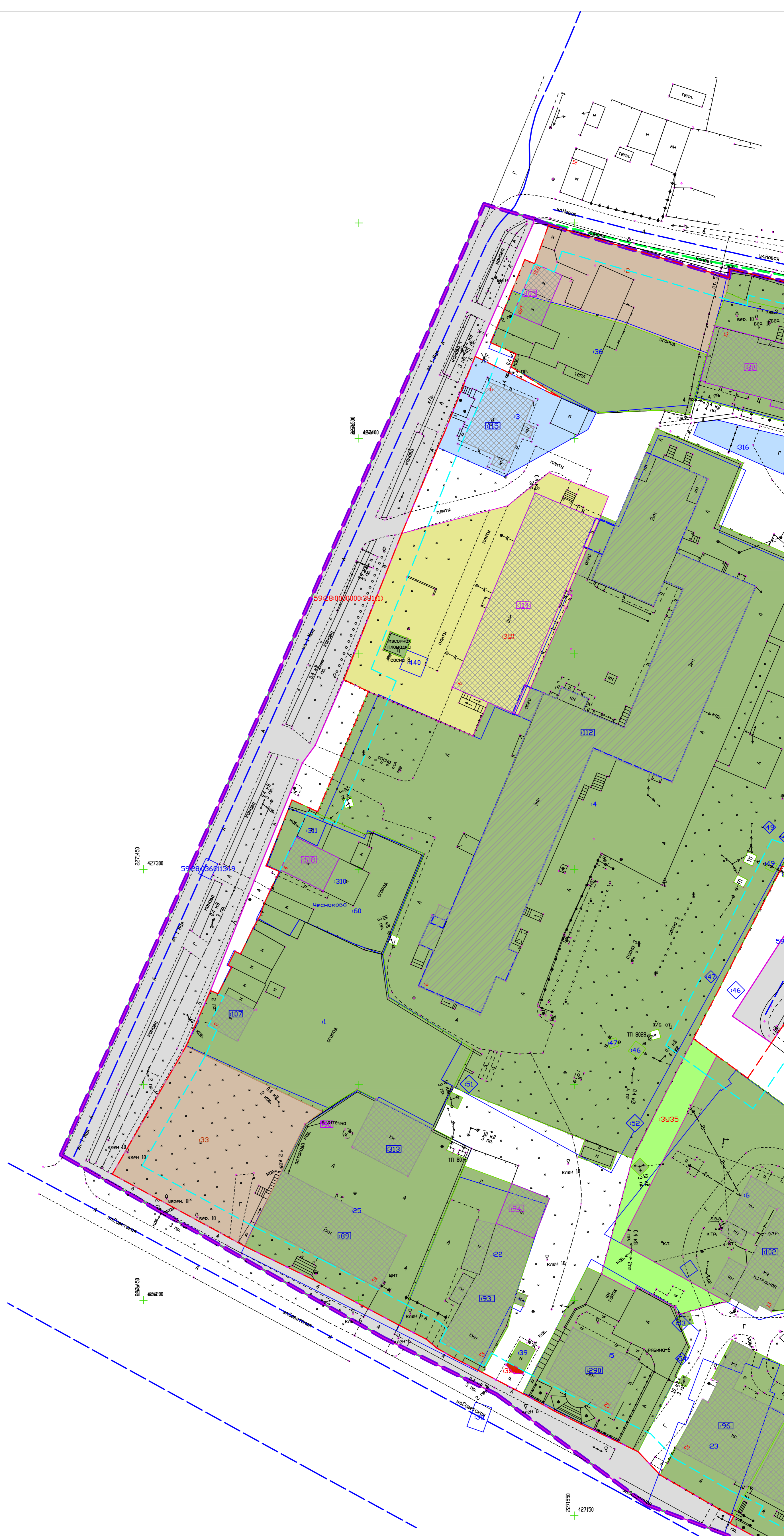
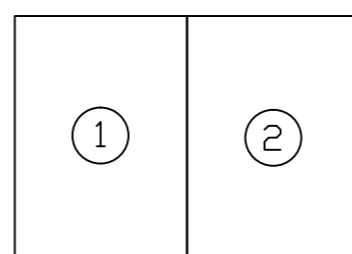


Схема расположения листов



Примечания

1. Система координат МСК-59.
2. Система высот Балтийская.
3. Сплошные горизонталы проведены через 0.5 м

				144-2019-ПМТ.П1.2		
				Проект межевания территории		
				кадастрового квартала №59:28:0360116, расположенного по адресу:		
				Пермский край, Ординский район, с. Орда		
Изм.	Кодыч	Лист	№ок	Подпись	Дата	Стация
						Лист
						Листов
						П 1 2
Проверил	Косачев О.В.				10.19	Чертеж межевания территории Масштаб 1:500
Разработал	Тенязина Д.Ю.				10.19	
				ООО "ИТЦ "Горизонт"		

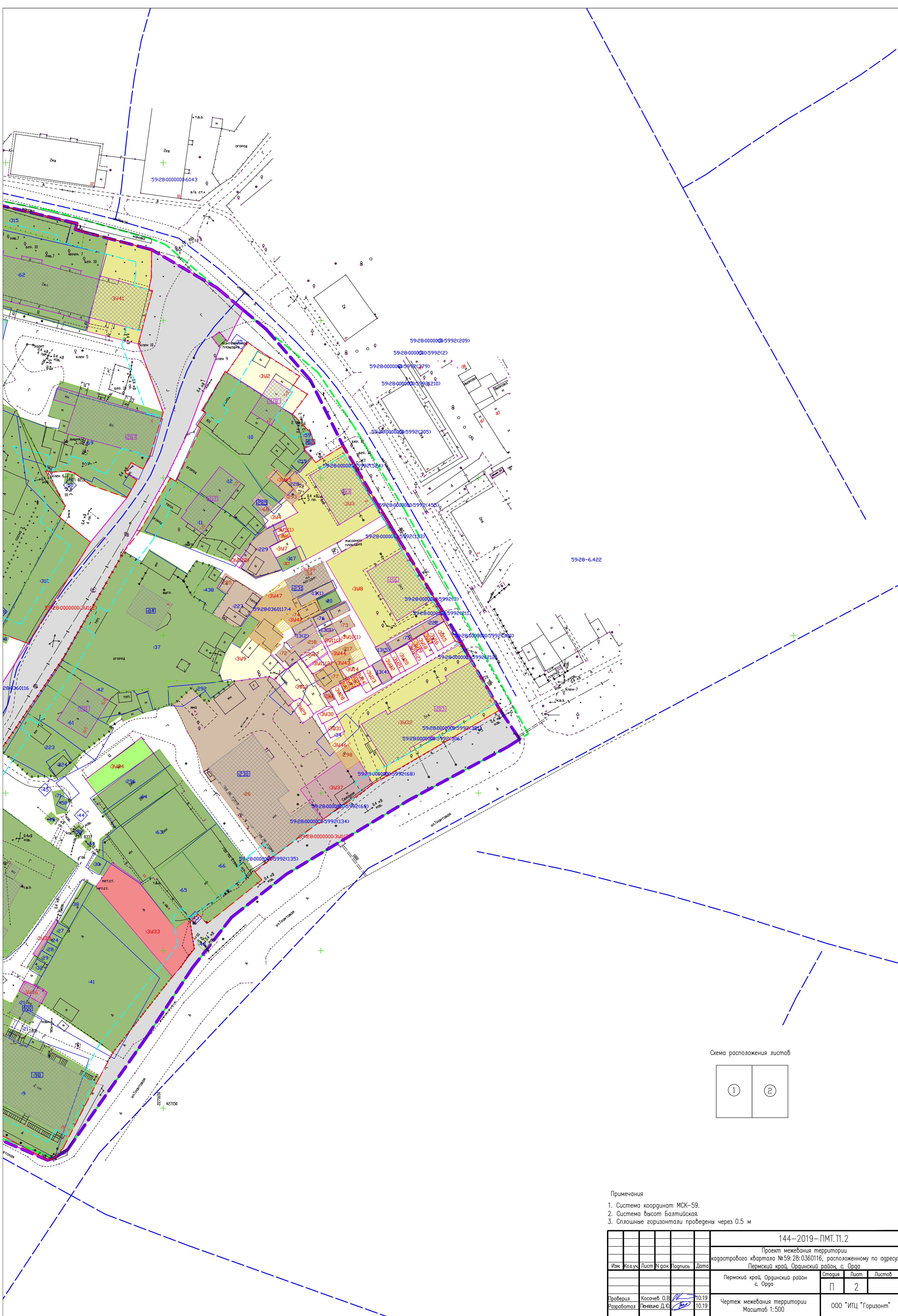
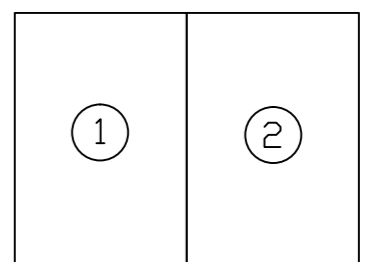


Схема расположения листов



Примечания

1. Система координат МСК-59.
2. Система высот Балтийская.
3. Сплошные горизонталы проведены через 0.5 м

						144-2019-ПМТ.П1.2			
						Проект межевания территории			
						кадастрового квартала №59:28:0360116, расположенному по адресу:			
						Пермский край, Ординский район, с. Орда			
Изм.	Коды	Лист	№ок	Подпись	Дата	Пермский край, Ординский район	Стация	Лист	Листов
						с. Орда	П	2	
Проверил	Косачев О.В.				10.19	Чертеж межевания территории	000 "ИПЦ "Горизонт"		
Разработал	Пенкина Д.Ю.				10.19				