



УСЛОВНЫЕ ОБОЗНАЧЕНИЯ:
























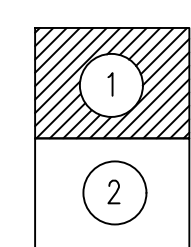
-  граница проектируемой территории
-  граница кадастрового квартала
-  проектируемые красные линии
-  ● 12 характерные точки формируемых земельных участков (образование ЗУ из земель, находящихся в государственной или муниципальной собственности, уточнение местоположения границ и (или) площади)
-  линии регулирования застройки
-  земельные участки, сведения о которых имеются в ЕГРН
-  уточнение местоположения границ и (или) площади земельных участков
-  исправление ошибки в местоположении границ ЗУ
-  образование ЗУ из земель, находящихся в государственной или муниципальной собственности (малоэтажная жилая застройка)
-  образование ЗУ из земель, находящихся в государственной или муниципальной собственности (личное подсобное хозяйство)
-  образование ЗУ из земель, находящихся в государственной или муниципальной собственности (улично-дорожная сеть)
-  образование ЗУ из земель, находящихся в государственной или муниципальной собственности (обслуживание жилой застройки)
-  образование ЗУ из земель, находящихся в государственной или муниципальной собственности (обслуживание автотранспорта)
-  образование ЗУ из земель, находящихся в государственной или муниципальной собственности (под магазин)
-  образование ЗУ путем перераспределения
-  ① условный номер образуемого земельного участка на плане
-  ● 12 характерные точки контура объектов капитального строительства
-  720 кадастровый номер объекта капитального строительства, в отношении которого требуется проведение кадастровых работ
-  уточнение местоположения границ и (или) площади объектов капитального строительства
-  исправление ошибки в местоположении границ ОКС
-  объекты капитального строительства, сведения о которых имеются в ЕГРН
-  720 кадастровый номер земельного участка (уточнение местоположения границ и (или) площади)
-  720 кадастровый номер земельных участков и ОКС, сведения о которых имеются в ЕГРН

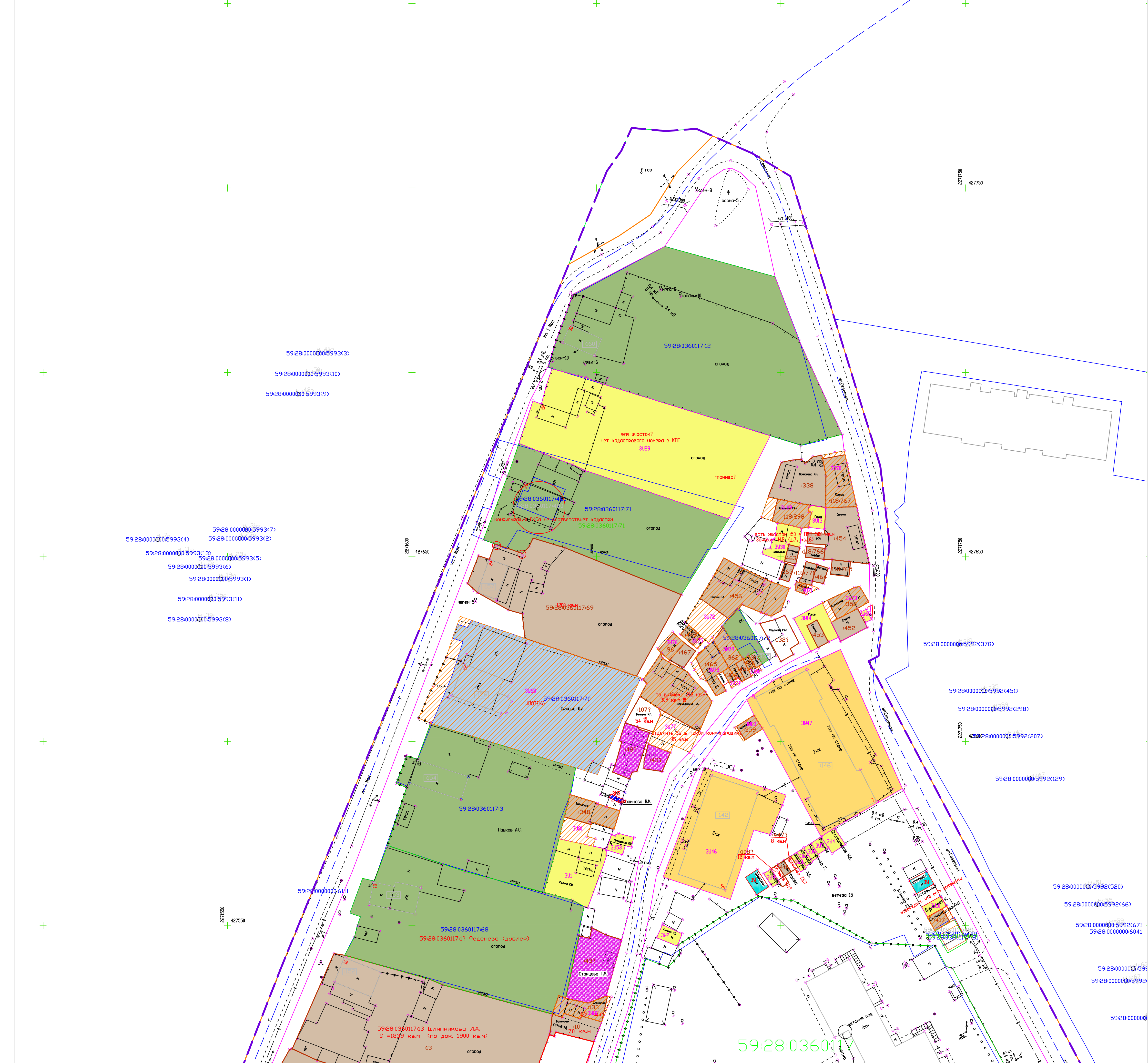
Схема расположения листов



Примечания

1. Система координат МСК-59.
2. Система высот Балтийская.
3. Сплошные горизонтали проведены через 0.5 м

				145-2019-ППТ.П1.2		
				Проект межевания территории кадастрового квартала №59:28:0360117		
Изм.	Код.уч.	Лист	№рек	Подпись	Дата	
				Пермский край, Ординский район	Стация	Лист
				с. Орда	П	1
				Листов	2	
Проверил	Косачев О.В.	10.19				
Разработал	Косачева С.В.	10.19				
				Чертеж межевания территории		
				Масштаб 1:500		
				ООО "ИПЦ "Горизонт"		



59:28:0000005993(3)  
 59:28:0000005993(10)  
 59:28:0000005993(9)

59:28:0000005993(7)  
 59:28:0000005993(2)  
 59:28:0000005993(13)  
 59:28:0000005993(5)  
 59:28:0000005993(6)  
 59:28:0000005993(1)  
 59:28:0000005993(11)  
 59:28:0000005993(8)

59:28:0360117