



**Государственное бюджетное учреждение  
Пермского края «Центр технической  
инвентаризации и кадастровой оценки  
Пермского края»**

**ПРОЕКТ  
МЕЖЕВАНИЯ ТЕРРИТОРИИ  
с. Орда, Ординский муниципальный округ,  
Пермский край, в границах кадастрового квартала  
№ 59:28:0360311**

**Пояснительная записка  
ТОМ 1  
Основная часть**

**9292-0360311-2023-ПМТ**

**2023**

**Государственное бюджетное учреждение  
Пермского края «Центр технической  
инвентаризации и кадастровой оценки  
Пермского края»**

**ПРОЕКТ  
МЕЖЕВАНИЯ ТЕРРИТОРИИ**

**с. Орда, Ординский муниципальный округ,  
Пермский край, в границах кадастрового квартала  
№ 59:28:0360311**

**Пояснительная записка  
ТОМ 1  
Основная часть**

**9292-0360311-2023-ПМТ**

**Руководитель проекта**

**Гивчак Е.В.**

**Руководитель работ**

**Долгих Е.С.**

**2023**

## Содержание

Раздел	Наименование	Стр.
	<b>Проект межевания. Пояснительная записка. Том 1. Основная часть</b>	
<b>1</b>	Описание проектных решений	4
<b>2</b>	Сведения о границах территории, в отношении которой утвержден проект межевания, содержащие перечень координат характерных точек этих границ в системе координат, используемой для ведения единого государственного реестра недвижимости	22
<b>3</b>	Каталог координат уточняемых, изменяемых и образуемых земельных участков	23
	Каталог координат публичного сервитута	
	Чертеж красных линий. М 1:1000	
	Чертеж межевания территории I,II этапы. М 1:1000	
	<b>Проект межевания. Пояснительная записка. Том 2. Материалы по обоснованию</b>	
<b>1</b>	Общие данные	4
<b>2</b>	Цель выполнения работы	8
<b>3</b>	Анализ современного использования территории	8
<b>3.1</b>	Местоположение и фактическое использование проектируемой территории	8
<b>3.2</b>	Анализ положений документов территориального планирования и градостроительного зонирования территории	10
<b>3.3</b>	Зоны с особыми условиями использования территории	24
<b>3.4</b>	Планировочные ограничения развития территории	25
<b>4</b>	Технико-экономические показатели проекта межевания территории	26
	Экспликация земельных участков фактического землепользования	27
	Чертеж материалов по обоснованию проекта межевания территории. М 1:1000	

## ОСНОВНАЯ ЧАСТЬ

### 1. ОПИСАНИЕ ПРОЕКТНЫХ РЕШЕНИЙ

Проект межевания разрабатывается в рамках Муниципального контракта от 27.12.2022г. № 02 на разработку проекта межевания территории и проведение комплексных кадастровых работ.

Выполнение комплексных кадастровых работ осуществляется в соответствии с главой 4.1 Федерального закона от 24.07.2007 № 221-ФЗ «О кадастровой деятельности» (далее – Закон № 221 –ФЗ).

Согласно ч. 2 ст. 42.1 Закона № 221-ФЗ в результате выполнения комплексных кадастровых работ:

- 1) осуществляется уточнение местоположения границ земельных участков;
- 2) осуществляется установление или уточнение местоположения на земельных участках зданий, сооружений, объектов незавершенного строительства, указанных в ч. 1 ст. 42.1 Закона № 221-ФЗ;
- 3) обеспечивается образование земельных участков, на которых расположены здания, в том числе многоквартирные дома, сооружения, за исключением сооружений, являющихся линейными объектами;
- 4) обеспечивается образование земельных участков общего пользования, занятых площадями, улицами, проездами, набережными, скверами, бульварами, водными объектами, пляжами и другими объектами;
- 5) обеспечивается исправление реестровых ошибок в сведениях Единого государственного реестра недвижимости о местоположении границ земельных участков и контуров зданий, сооружений, объектов незавершенного строительства.

Согласно п. 1 ч. 6 ст. 42.1 Закона № 221-ФЗ в отношении земельных участков, занятых площадями, улицами, проездами, набережными, скверами, бульварами, водными объектами общего пользования и другими объектами (территориями) общего пользования, и земельных участков, на которых расположены многоквартирные дома, комплексные кадастровые работы выполняются, если образование таких земельных участков предусмотрено утвержденным в порядке, установленном законодательством о градостроительной деятельности, проектом межевания территории.

В связи с тем, что в пределах кадастрового квартала необходимо образовать земельные участки под улично-дорожную сеть, территории общего пользования и благоустройство, разработка проекта межевания является обязательной.

В соответствии с ч. 2 ст. 43 Градостроительный кодекс Российской Федерации подготовка проекта межевания территории осуществляется в целях:

- 1) определения местоположения границ образуемых и изменяемых земельных участков;
- 2) установления, изменения, отмены красных линий для застроенных территорий, в границах которых не планируется размещение новых объектов капитального строительства, а также для установления, изменения, отмены красных линий в связи с образованием и (или) изменением земельного участка,

расположенного в границах территории, применительно к которой не предусматривается осуществление комплексного развития территории, при условии, что такие установление, изменение, отмена влекут за собой исключительно изменение границ территории общего пользования.

Красные линии устанавливаются проектом межевания территории с учетом существующей застройки, границ земельных участков, учтенных в ЕГРН, границ образуемых, уточняемых и изменяемых земельных участков.

Кроме того, для более подробного представления информации о территории проектирования, в проекте межевания территории помимо целей, указанных в ч. 2 ст. 43 Градостроительный кодекс Российской Федерации, содержатся следующие сведения, которые в последующем подлежат отображению в карте-плане территории при выполнении комплексных кадастровых работ:

1. сведения о земельных участках, в отношении которых предусмотрено уточнение местоположения их границ и площади;

2. сведения о земельных участках, в отношении которых исправляется реестровая ошибка в сведениях Единого государственного реестра недвижимости о местоположении их границ.

В связи с этим, уточнение местоположения границ земельных участков при разработке проекта межевания осуществлено по правилам, предусмотренным ч.1.1 ст.43 Федерального закона от 13.07.2015 № 218-ФЗ «О государственной регистрации недвижимости», в том числе с использованием документов, указанных в ч.3 ст.42.6 настоящего Федерального закона.

Кроме того, при уточнении местоположения границ земельных участков учтены требования ч. 3 ст. 42.8 Закона № 221-ФЗ, согласно которым площадь уточняемого земельного участка не должна быть:

1) меньше площади земельного участка, сведения о которой относительно этого земельного участка содержатся в ЕГРН, более чем на десять процентов;

2) больше площади земельного участка, сведения о которой относительно этого земельного участка содержатся в ЕГРН, более чем на величину предельного минимального размера земельного участка, установленного в соответствии с земельным законодательством;

3) больше площади земельного участка, сведения о которой относительно этого земельного участка содержатся в ЕГРН, более чем на десять процентов, если предельный минимальный размер земельного участка не установлен.

Для определения местоположения границ земельных участков при разработке проекта межевания территории в соответствии с ч. 3 ст. 42.6 Закона №221-ФЗ использовались следующие материалы:

- материалы землеустроительной документации, содержащейся в государственном фонде данных, полученных в результате проведения землеустройства;

- материалы и пространственные данные федерального фонда пространственных данных, ведомственных фондов пространственных данных, фондов пространственных данных субъектов Российской Федерации;

- ситуационные планы, содержащиеся в технических паспортах расположенных на земельных участках объектов недвижимости, хранившихся по состоянию на 1 января 2013 года в органах и организациях по государственному техническому учету и (или) технической инвентаризации в составе учетно-технической документации об объектах государственного технического учета и технической инвентаризации;

- документы о правах на землю;

- иные документы, содержащие сведения о местоположении границ земельных участков.

В ЕГРН содержатся сведения о ранее учтенных земельных участках, расположенных в границах проектирования (кадастрового квартала 59:28:0360311), для ведения личного подсобного хозяйства, для индивидуального жилищного строительства. Проектные решения по уточнению местоположения границ, исправлению реестровых ошибок и формированию земельных участков выполнены с учетом расположения объектов капитального строительства, ограждений и фактических границ участков, обозначенных на местности межей.

По данным филиала публично-правовой компании «Роскадастр» по Пермскому краю, согласно сведениям Единого государственного реестра недвижимости в кадастровом квартале 59:28:0360311 расположены 64 земельных участков и 44 объекта капитального строительства, из них границы 48 земельных участков и контура 18 объектов капитального строительства уточнены и отображаются на публичной кадастровой карте.

Информация по фактическому использованию территории кадастрового квартала приведены в Таблице — Экспликация земельных участков фактического землепользования, графическая часть фактического использования территории отображена на Чертеже материалов по обоснованию проекта межевания территории.

Проектом межевания территории предусмотрено межевание части земельных участков в два этапа. Установление очередности межевания обусловлено невозможностью образования целевого земельного участка в одно действие.

В I этапе проекта межевания территории предусмотрено уточнение местоположения границ земельных участков, исправление реестровых ошибок в местоположении границ земельных участков и образование тех земельных участков, в отношении которых не требуется предварительное уточнение границ земельных участков или исправление реестровых ошибок.

Во II этапе проекта межевания предусмотрено образование земельных участков путем перераспределения земельных участков, в отношении границ которых в первом этапе планируется уточнение или исправление реестровых ошибок в местоположении границ земельных участков, установление публичного сервитута для обеспечения доступа к земельному участку.

Образуемые земельные участки относятся к категории земель - «земли населенных пунктов».

Данные по образуемым, изменяемым и уточняемым земельным участкам приведены в Таблице 1 — Экспликация уточняемых, изменяемых и образуемых

земельных участков, графическая часть отображена на чертежах — Чертеж межевания территории.

Также, при разработке проекта межевания территории выявлены земельные участки, местоположения границ которых не идентифицировано на местности в границах территории проектирования (Таблица 2), земельные участки, дублирующие сведения других объектов (Таблица 3).

Таблица 1

Экспликация уточняемых, изменяемых и образуемых земельных участков

№ п/п	Условный номер участка	Кадастровый номер земельного участка	Местоположение	Виды разрешенного использования земельного участка	Площадь по ЕГРН, кв.м.	Площадь по ПМТ, кв.м	Примечание
1	:1	59:28:0360311:1	Пермский край, Ординский р-н, с. Орда, ул. Молодежная, дом 14, Квартира 2	Для ведения личного подсобного хозяйства	2100 +/-9	2100	Исправление реестровой ошибки в местоположении границ земельного участка. В результате исправления реестровой ошибки площадь земельного участка соответствует сведениям ЕГРН. В последующем проектом межевания территории предусмотрено образование земельного участка путем перераспределения 59:28:0360311:1 и земель, находящихся в государственной или муниципальной собственности (номер по экспликации 46, условный номер :ЗУ5).
2	:3	59:28:0360311:3	Пермский край, Ординский р-н, с. Орда, ул. Молодежная, дом 16, Квартира 2	Для ведения личного подсобного хозяйства	2692	2692	Исправление реестровой ошибки в местоположении границ земельного участка. В результате исправления реестровой ошибки площадь земельного участка соответствует сведениям ЕГРН.
3	:4	59:28:0360311:4	край Пермский, р-н Ординский, с. Орда, ул. Молодежная, дом 18, квартира 2	Для ведения личного подсобного хозяйства	1400	1410	Уточнение местоположения границ и площади земельного участка. В результате уточнения площадь земельного участка увеличивается на предельный минимальный размер земельного участка с видом разрешенного использования "Для ведения личного подсобного хозяйства (приусадебный земельный участок)" - 10 кв.м. В последующем проектом межевания территории предусмотрено образование земельного участка путем перераспределения 59:28:0360311:4 и земель, находящихся в государственной или муниципальной собственности (номер по экспликации 47, условный номер :ЗУ6).
4	:5	59:28:0360311:5	край Пермский, р-н Ординский,	Для ведения	1500	1510	Уточнение местоположения границ и площади



№ п/п	Условный номер участка	Кадастровый номер земельного участка	Местоположение	Виды разрешенного использования земельного участка	Площадь по ЕГРН, кв.м.	Площадь по ПМТ, кв.м	Примечание
			с. Орда, ул. Молодежная, дом 18, Квартира 1	личного подсобного хозяйства			земельного участка. В результате уточнения площадь земельного участка увеличивается на предельный минимальный размер земельного участка с видом разрешенного использования " Для ведения личного подсобного хозяйства (приусадебный земельный участок)" - 10 кв.м.
5	:6	59:28:0360311:6	край Пермский, р-н Ординский, с. Орда, ул. Зеленая, дом 21	Для ведения личного подсобного хозяйства	1700	1710	Уточнение местоположения границ и площади земельного участка. В результате уточнения площадь земельного участка увеличивается на предельный минимальный размер земельного участка с видом разрешенного использования " Для ведения личного подсобного хозяйства (приусадебный земельный участок)" - 10 кв.м.
6	:11	59:28:0360311:11	край Пермский, р-н Ординский, с. Орда, ул. Солнечная, дом 8, квартира 2	Для ведения личного подсобного хозяйства	967+/-0	923	Исправление реестровой ошибки в местоположении границ земельного участка. В результате исправления реестровой ошибки площадь земельного участка уменьшается на 44 кв.м. (в пределах 10%).
7	:12	59:28:0360311:12	край Пермский, р-н Ординский, с. Орда, ул. Солнечная, дом 14	Для ведения личного подсобного хозяйства	2111	2111	Исправление реестровой ошибки в местоположении границ земельного участка. По результатам геодезической съемки был выявлен частичный сдвиг. В результате исправления реестровой ошибки площадь земельного участка соответствует сведениям ЕГРН.
8	:15	59:28:0360311:15	Пермский край, Ординский р-н, с Орда, ул Зеленая, 25	Для ведения личного подсобного хозяйства	2470	2470	Исправление реестровой ошибки в местоположении границ земельного участка. В результате исправления реестровой ошибки площадь земельного участка соответствует сведениям ЕГРН. В последующем проектом межевания территории предусмотрено образование земельного участка путем перераспределения 59:28:0360311:15 и земель, находящихся в государственной или муниципальной собственности (номер по

№ п/п	Условный номер участка	Кадастровый номер земельного участка	Местоположение	Виды разрешенного использования земельного участка	Площадь по ЕГРН, кв.м.	Площадь по ПМТ, кв.м	Примечание
							эксplikации 51, условный номер :ЗУ10).
9	:18	59:28:0360311:18	Пермский край, р-н Ординский, с. Орда, ул. Зеленая, дом 29	Для ведения личного подсобного хозяйства	2491+/-17	2491	Исправление реестровой ошибки в местоположении границ земельного участка. В результате исправления реестровой ошибки площадь земельного участка соответствует сведениям ЕГРН. В последующем проектом межевания территории предусмотрено образование земельного участка путем перераспределения 59:28:0360311:18 и земель, находящихся в государственной или муниципальной собственности (номер по эксplikации 52, условный номер :ЗУ11).
10	:21	59:28:0360311:21	край Пермский, р-н Ординский, с. Орда, ул. Зеленая, дом 23	Для ведения личного подсобного хозяйства	2098	2098	Исправление реестровой ошибки в местоположении границ земельного участка. По результатам геодезической съемки был выявлен частичный сдвиг. В результате исправления реестровой ошибки площадь земельного участка соответствует сведениям ЕГРН.
11	:22	59:28:0360311:22	край Пермский, р-н Ординский, с. Орда, ул. Молодежная, дом 12, Квартира 2	Для ведения личного подсобного хозяйства	1833	1833	Исправление реестровой ошибки в местоположении границ земельного участка. В результате исправления реестровой ошибки площадь земельного участка соответствует сведениям ЕГРН. В последующем проектом межевания территории предусмотрено образование земельного участка путем перераспределения 59:28:0360311:22 и земель, находящихся в государственной или муниципальной собственности (номер по эксplikации 55, условный номер :ЗУ14).
12	:24	59:28:0360311:24	край Пермский, р-н Ординский, с. Орда, ул. Молодежная, дом 12, Квартира 1	Для ведения личного подсобного хозяйства	1863	1863	Исправление реестровой ошибки в местоположении границ земельного участка. В результате исправления реестровой ошибки площадь земельного участка соответствует сведениям ЕГРН.

№ п/п	Условный номер участка	Кадастровый номер земельного участка	Местоположение	Виды разрешенного использования земельного участка	Площадь по ЕГРН, кв.м.	Площадь по ПМТ, кв.м	Примечание
13	:26	59:28:0360311:26	Пермский край, Ординский р-н, с. Орда, ул. Молодежная, дом 14, Квартира 1	Для ведения личного подсобного хозяйства	1950+/-15	1871	Исправление реестровой ошибки в местоположении границ земельного участка. В результате исправления реестровой ошибки площадь земельного участка уменьшается на 79 кв.м. (в пределах 10%).
14	:28	59:28:0360311:28	край Пермский, р-н Ординский, с. Орда, ул. Солнечная, дом 8, Квартира 1	Для ведения личного подсобного хозяйства	862	862	Исправление реестровой ошибки в местоположении границ земельного участка. В результате исправления реестровой ошибки площадь земельного участка соответствует сведениям ЕГРН. В последующем проектом межевания территории предусмотрено образование земельного участка путем перераспределения 59:28:0360311:28 и земель, находящихся в государственной или муниципальной собственности (номер по экспликации 48, условный номер :ЗУ7).
15	:29	59:28:0360311:29	край Пермский, р-н Ординский, с. Орда, ул. Солнечная, дом 10, Квартира 2	Для ведения личного подсобного хозяйства	940+/-15.3	950	Исправление реестровой ошибки в местоположении границ земельного участка. В результате исправления реестровой ошибки площадь земельного участка увеличивается на предельный минимальный размер земельного участка с видом разрешенного использования "Для ведения личного подсобного хозяйства (приусадебный земельный участок)" - 10 кв.м. В последующем проектом межевания территории предусмотрено образование земельного участка путем перераспределения 59:28:0360311:29 и земель, находящихся в государственной или муниципальной собственности (номер по экспликации 49, условный номер :ЗУ8).
16	:30	59:28:0360311:30	край Пермский, р-н Ординский, с. Орда, ул. Солнечная, дом 12, Квартира 1	Для ведения личного подсобного хозяйства	1360	1311	Исправление реестровой ошибки в местоположении границ земельного участка. В результате исправления реестровой ошибки площадь земельного участка уменьшается на 49

№ п/п	Условный номер участка	Кадастровый номер земельного участка	Местоположение	Виды разрешенного использования земельного участка	Площадь по ЕГРН, кв.м.	Площадь по ПМТ, кв.м	Примечание
							кв.м. (в пределах 10%).
17	:31	59:28:0360311:31	край Пермский, р-н Ординский, с. Орда, ул. Солнечная, дом 12, Квартира 2	Для ведения личного подсобного хозяйства	1908+/-4.3	1561	Исправление реестровой ошибки в местоположении границ земельного участка. В результате исправления реестровой ошибки площадь земельного участка уменьшается на 347 кв.м. (более чем 10%).
18	:34	59:28:0360311:34	край Пермский, р-н Ординский, с. Орда, ул. Зеленая, дом 33, Квартира 1	Для ведения личного подсобного хозяйства	1400	1400	Уточнение местоположения границ и площади земельного участка. В результате уточнения площадь земельного участка соответствует сведениям ЕГРН.
19	:35	59:28:0360311:35	край Пермский, р-н Ординский, с. Орда, ул. Зеленая, дом 33, Квартира 2	Для ведения личного подсобного хозяйства	1600	1455	Уточнение местоположения границ и площади земельного участка. В результате уточнения площадь земельного участка уменьшается на 145 кв.м. (в пределах 10%).
20	:36	59:28:0360311:36	край Пермский, р-н Ординский, с. Орда, ул. Зеленая, дом 33, Квартира 3	Для ведения личного подсобного хозяйства	1600	1443	Уточнение местоположения границ и площади земельного участка. В результате уточнения площадь земельного участка уменьшается на 157 кв.м. (в пределах 10%).
21	:37	59:28:0360311:37	край Пермский, р-н Ординский, с. Орда, ул. Зеленая, дом 35, Квартира 1	Для ведения личного подсобного хозяйства	1545	1545	Исправление реестровой ошибки в местоположении границ земельного участка. В результате исправления реестровой ошибки площадь земельного участка соответствует сведениям ЕГРН.
22	:38	59:28:0360311:38	Российская Федерация, Пермский край, м.о. Ординский, с Орда, ул Зеленая, з/у 35/2	Для ведения личного подсобного хозяйства	1300	1300	Уточнение местоположения границ и площади земельного участка. В результате уточнения площадь земельного участка соответствует сведениям ЕГРН.
23	:39	59:28:0360311:39	край Пермский, р-н Ординский, с. Орда, ул. Зеленая, дом 35, квартира 3	Для ведения личного подсобного хозяйства	1732	1562	Исправление реестровой ошибки в местоположении границ земельного участка. В результате исправления реестровой ошибки площадь земельного участка уменьшается на 170 кв.м. (в пределах 10%).
24	:40	59:28:0360311:40	Пермский край, Ординский р-н, с. Орда, ул. Зеленая, д. 37, кв. 1	Для ведения личного подсобного	1050	1060	Уточнение местоположения границ и площади земельного участка. В результате уточнения

№ п/п	Условный номер участка	Кадастровый номер земельного участка	Местоположение	Виды разрешенного использования земельного участка	Площадь по ЕГРН, кв.м.	Площадь по ПМТ, кв.м	Примечание
				хозяйства			площадь земельного участка увеличивается на предельный минимальный размер земельного участка с видом разрешенного использования " Для ведения личного подсобного хозяйства (приусадебный земельный участок)" - 10 кв.м.
25	:47	59:28:0360311:47	край Пермский, р-н Ординский, с. Орда, ул. Зеленая, дом 27	Для ведения личного подсобного хозяйства	2663	2509	Исправление реестровой ошибки в местоположении границ земельного участка. В результате исправления реестровой ошибки площадь земельного участка уменьшается на 154 кв.м. (в пределах 10%).
26	:49	59:28:0360311:49	Пермский край, Ординский район, с. Орда, ул. Зеленая, дом 31	Для ведения личного подсобного хозяйства	1600+/-14	1548	Исправление реестровой ошибки в местоположении границ земельного участка. В результате исправления реестровой ошибки площадь земельного участка уменьшается на 52 кв.м. (в пределах 10%).
27	:52	59:28:0360311:52	Пермский край, р-н Ординский, с. Орда, ул. Зеленая, 15а	Для размещения объектов розничной торговли	59+/-3	59	Исправление реестровой ошибки в местоположении границ земельного участка. По результатам геодезической съемки был выявлен частичный сдвиг. В результате исправления реестровой ошибки площадь земельного участка соответствует сведениям ЕГРН.
28	:53	59:28:0360311:53	Пермский край, Ординский район, с Орда, ул Солнечная, д 18	Для индивидуального жилищного строительства	2099+/-16	2008	Исправление реестровой ошибки в местоположении границ земельного участка. В результате исправления реестровой ошибки площадь земельного участка уменьшается на 91 кв.м. (в пределах 10%).
29	:54	59:28:0360311:54	Пермский край, Ординский район, с. Орда, ул. Солнечная, 22	Для индивидуального жилищного строительства	2099+/-16	2109	Исправление реестровой ошибки в местоположении границ земельного участка. В результате исправления реестровой ошибки площадь земельного участка увеличивается на 10 кв.м. (в пределах минимального размера земельного участка с видом разрешенного использования " Для индивидуального жилищного строительства" - 600 кв.м.

№ п/п	Условный номер участка	Кадастровый номер земельного участка	Местоположение	Виды разрешенного использования земельного участка	Площадь по ЕГРН, кв.м.	Площадь по ПМТ, кв.м	Примечание
30	:56	59:28:0360311:56	Пермский край, Ординский район, с. Орда, ул. Солнечная, 26	Для индивидуального жилищного строительства	2104+/-16	2172	Исправление реестровой ошибки в местоположении границ земельного участка. В результате исправления реестровой ошибки площадь земельного участка увеличивается на 68 кв.м. (в пределах минимального размера земельного участка с видом разрешенного использования "Для индивидуального жилищного строительства" - 600 кв.м.
31	:57	59:28:0360311:57	Пермский край, Ординский район, с. Орда, ул. Солнечная, 20	Для индивидуального жилищного строительства	2100+/-16	2145	Исправление реестровой ошибки в местоположении границ земельного участка. В результате исправления реестровой ошибки площадь земельного участка увеличивается на 45 кв.м. (в пределах минимального размера земельного участка с видом разрешенного использования "Для индивидуального жилищного строительства" - 600 кв.м.
32	:114	59:28:0360311:114	Пермский край, Ординский район, с.Орда, ул.Солнечная, д.16	Для индивидуального жилищного строительства	2099+/-16	2050	Исправление реестровой ошибки в местоположении границ земельного участка. В результате исправления реестровой ошибки площадь земельного участка уменьшается на 49 кв.м. (в пределах 10%).
33	:117	59:28:0360311:117	Пермский край, Ординский район, с. Орда, ул. Солнечная, д. 14 а	Для индивидуального жилищного строительства	1955+/-15	1955	Исправление реестровой ошибки в местоположении границ земельного участка. В результате исправления реестровой ошибки площадь земельного участка соответствует сведениям ЕГРН.
34	:129	59:28:0360311:129	Пермский край, Ординский район, с. Орда, ул. Солнечная, 24а	Для индивидуального жилищного строительства	1051+/-11	1038	Исправление реестровой ошибки в местоположении границ земельного участка. В результате исправления реестровой ошибки площадь земельного участка уменьшается на 13 кв.м. (в пределах 10%)
35	:130	59:28:0360311:130	Российская Федерация, Пермский край, м.о. Ординский, с Орда, ул	Для индивидуального жилищного	1051+/-11	1039	Исправление реестровой ошибки в местоположении границ земельного участка. В результате исправления реестровой ошибки

№ п/п	Условный номер участка	Кадастровый номер земельного участка	Местоположение	Виды разрешенного использования земельного участка	Площадь по ЕГРН, кв.м.	Площадь по ПМТ, кв.м	Примечание
			Солнечная, з/у 24	строительства			площадь земельного участка уменьшается на 12 кв.м. (в пределах 10%)
36	:131	59:28:0360311:13 1	Пермский край, Ординский район, с. Орда, ул. Солнечная, д. 10, кв. 1	Для ведения личного подсобного хозяйства	880+/-3	832	Исправление реестровой ошибки в местоположении границ земельного участка. В результате исправления реестровой ошибки площадь земельного участка уменьшается на 48 кв.м. (в пределах 10%).
37	:1102	59:28:0820101:11 02	Пермский край, Ординский район, с. Орда, ул. Солнечная, в 140 м. от дома № 14 на ЮЗ	Для ведения личного подсобного хозяйства	565+/-8	565	Исправление реестровой ошибки в местоположении границ земельного участка. В результате исправления реестровой ошибки площадь земельного участка соответствует сведениям ЕГРН.
38	:16	59:28:0360401:16	край Пермский, р-н Ординский, с. Орда, ул. Зеленая, дом 37, квартира 2	Для ведения личного подсобного хозяйства	1214+/-0	1214	Исправление реестровой ошибки в местоположении границ земельного участка. В результате исправления реестровой ошибки площадь земельного участка соответствует сведениям ЕГРН. В последующем проектом межевания территории предусмотрено образование земельного участка путем перераспределения 59:28:0360401:16 и земель, находящихся в государственной или муниципальной собственности (номер по экспликации 45, условный номер :ЗУ4).
39	:42	59:28:0360311:42	Пермский край, Ординский район, с. Орда, ул. Зеленая, дом 39, Квартира 1	Для ведения личного подсобного хозяйства	1087+/-12	1087	Исправление реестровой ошибки в местоположении границ земельного участка. В результате исправления реестровой ошибки площадь земельного участка соответствует сведениям ЕГРН. В последующем проектом межевания территории предусмотрено образование земельного участка путем перераспределения 59:28:0360311:42 и земель, находящихся в государственной или муниципальной собственности (номер по экспликации 53, условный номер :ЗУ12).

№ п/п	Условный номер участка	Кадастровый номер земельного участка	Местоположение	Виды разрешенного использования земельного участка	Площадь по ЕГРН, кв.м.	Площадь по ПМТ, кв.м	Примечание
40	:43	59:28:0360311:43	Пермский край, Ординский район, с. Орда, ул. Зеленая, дом 39, Квартира 2	Для ведения личного подсобного хозяйства	1500+/-14	1356	Исправление реестровой ошибки в местоположении границ земельного участка. В результате исправления реестровой ошибки площадь земельного участка уменьшается на 144 кв.м. (в пределах 10%).
41	:133	59:28:0360311:133	Пермский край, Ординский район, с. Орда, ул. Зеленая, д.39, кв.3	Личное подсобное хозяйство	1972+/-16	1972	Исправление реестровой ошибки в местоположении границ земельного участка. В результате исправления реестровой ошибки площадь земельного участка соответствует сведениям ЕГРН.
42	:ЗУ1		Российская Федерация, Пермский край, м.о. Ординский, с. Орда, ул. Молодежная	Улично-дорожная сеть (код 12.0.1)		1225	Образование земельного участка из земель, находящихся в государственной и муниципальной собственности, площадью 1225 кв.м.
43	:ЗУ2		Российская Федерация, Пермский край, м.о. Ординский, с. Орда, ул. Зеленая	Улично-дорожная сеть (код 12.0.1)		2224	Образование земельного участка из земель, находящихся в государственной и муниципальной собственности, площадью 2224 кв.м.
44	:ЗУ3		Российская Федерация, Пермский край, м.о. Ординский, с. Орда	Улично-дорожная сеть (код 12.0.1)		1227	Образование земельного участка из земель, находящихся в государственной и муниципальной собственности, площадью 1227 кв.м.
<b>II этап</b>							
45	:ЗУ4		Российская Федерация, Пермский край, м.о. Ординский, с. Орда, ул. Зеленая, дом 37, квартира 2	Для ведения личного подсобного хозяйства		1467	Образование земельного участка площадью 1467кв.м путем перераспределения 59:28:0360401:16 и земель, находящихся в государственной или муниципальной собственности, площадью 253 кв.м. Доступ к земельному участку осуществляется через земли общего пользования.
46	:ЗУ5		Российская Федерация, Пермский край, м.о. Ординский, с. Орда, ул. Молодежная, дом 14, Квартира	Для ведения личного подсобного хозяйства		2199	Образование земельного участка площадью 2197кв.м путем перераспределения 59:28:0360311:1 и земель, находящихся в государственной или муниципальной



№ п/п	Условный номер участка	Кадастровый номер земельного участка	Местоположение	Виды разрешенного использования земельного участка	Площадь по ЕГРН, кв.м.	Площадь по ПМТ, кв.м	Примечание
			2				собственности, площадью 99 кв.м. Доступ к земельному участку осуществляется через земли общего пользования.
47	:ЗУ6		Российская Федерация, Пермский край, м.о. Ординский, с. Орда, ул. Молодежная, дом 18, квартира 2	Для ведения личного подсобного хозяйства		1444	Образование земельного участка площадью 1444 кв.м путем перераспределения 59:28:0360311:4 и земель, находящихся в государственной или муниципальной собственности, площадью 34 кв.м. Доступ к земельному участку осуществляется через земли общего пользования.
48	:ЗУ7		Российская Федерация, Пермский край, м.о. Ординский, с. Орда, ул. Солнечная, дом 8, Квартира 1	Для ведения личного подсобного хозяйства		896	Образование земельного участка площадью 896 кв.м путем перераспределения 59:28:0360311:28 и земель, находящихся в государственной или муниципальной собственности, площадью 34 кв.м. Доступ к земельному участку осуществляется через земли общего пользования.
49	:ЗУ8		Российская Федерация, Пермский край, м.о. Ординский, с. Орда, ул. Солнечная, дом 10, Квартира 2	Для ведения личного подсобного хозяйства		1022	Образование земельного участка площадью 1022 кв.м путем перераспределения 59:28:0360311:29 и земель, находящихся в государственной или муниципальной собственности, площадью 72 кв.м. Доступ к земельному участку осуществляется через земли общего пользования.
50	:ЗУ9		Российская Федерация, Пермский край, м.о. Ординский, с. Орда, ул. Зеленая	Для ведения личного подсобного хозяйства (приусадебный земельный участок) (код 2.2.)		544	Образование земельного участка из земель, находящихся в государственной и муниципальной собственности, площадью 544 кв.м. Доступ к земельному участку обеспечивается через земли общего пользования.
51	:ЗУ10		Российская Федерация, Пермский край, м.о. Ординский, с. Орда, ул Зеленая, 25	Для ведения личного подсобного хозяйства		2518	Образование земельного участка площадью 2518 кв.м путем перераспределения 59:28:0360311:15 и земель, находящихся в государственной или муниципальной

№ п/п	Условный номер участка	Кадастровый номер земельного участка	Местоположение	Виды разрешенного использования земельного участка	Площадь по ЕГРН, кв.м.	Площадь по ПМТ, кв.м	Примечание
							собственности, площадью 48 кв.м. Доступ к земельному участку осуществляется через земли общего пользования.
52	:ЗУ11		Российская Федерация, Пермский край, м.о. Ординский, с. Орда, ул. Зеленая, дом 29	Для ведения личного подсобного хозяйства		2777	Образование земельного участка площадью 2777кв.м путем перераспределения 59:28:0360311:18 и земель, находящихся в государственной или муниципальной собственности, площадью 286 кв.м. Доступ к земельному участку осуществляется через земли общего пользования.
53	:ЗУ12		Пермский край, Ординский район, с. Орда, ул. Зеленая, дом 39, Квартира 1	Для ведения личного подсобного хозяйства		1259	Образование земельного участка площадью 1259кв.м путем перераспределения 59:28:0360311:42 и земель, находящихся в государственной или муниципальной собственности, площадью 156 кв.м. и 16 кв.м Доступ к земельному участку осуществляется через земли общего пользования.
54	:ЗУ13		Российская Федерация, Пермский край, м.о. Ординский, с. Орда, ул. Зеленая	Для ведения личного подсобного хозяйства (приусадебный земельный участок) (код 2.2.)		571	Образование земельного участка из земель, находящихся в государственной и муниципальной собственности, площадью 571 кв.м. Доступ к земельному участку осуществляется через земли общего пользования.
55	:ЗУ14		Российская Федерация, Пермский край, м.о. Ординский, с. Орда, ул. Молодежная, дом 12, Квартира 1	Для ведения личного подсобного хозяйства		1945	Образование земельного участка площадью 1945кв.м путем перераспределения 59:28:0360311:22 и земель, находящихся в государственной или муниципальной собственности, площадью 112 кв.м. Доступ к земельному участку осуществляется через земли общего пользования.
56	:ЗУ15		Российская Федерация, Пермский край, м.о. Ординский, с. Орда, ул. Молодежная	Для ведения личного подсобного хозяйства (приусадебный		804	Образование земельного участка из земель, находящихся в государственной и муниципальной собственности, площадью 804кв.м. Устанавливается сервитут для

<b>№ п/п</b>	<b>Условный номер участка</b>	<b>Кадастровый номер земельного участка</b>	<b>Местоположение</b>	<b>Виды разрешенного использования земельного участка</b>	<b>Площадь по ЕГРН, кв.м.</b>	<b>Площадь по ПМТ, кв.м</b>	<b>Примечание</b>
				земельный участок) (код 2.2.)			обеспечения доступа.

Таблица 2

## Перечень земельных участков, не идентифицированных на местности

№	Кадастровый номер земельного участка	Адрес земельного участка	Вид права на земельный участок	Вид разрешенного использования	Площадь по документу (кв.м.)	Примечание
1	59:28:0360311:16	край Пермский, р-н Ординский, с. Орда, ул. Зеленая, дом 25	Постоянное бессрочное пользование	Для ведения личного подсобного хозяйства	400	Местоположение границ ранее учтенного земельного участка не установлено в соответствии с требованиями действующего земельного законодательства. На местности не идентифицирован.
2	59:28:0360311:27	край Пермский, р-н Ординский, с. Орда, ул. Молодежная, дом 14, Квартира 1	Собственность	Для ведения личного подсобного хозяйства	300	Местоположение границ ранее учтенного земельного участка не установлено в соответствии с требованиями действующего земельного законодательства. На местности не идентифицирован.
3	59:28:0360311:45	Пермский край, Ординский р-н, с Орда, на пересечении улиц Молодежная-Зелёная	Муниципальная собственность	Для иных целей (киоск)	20	Местоположение границ ранее учтенного земельного участка не установлено в соответствии с требованиями действующего земельного законодательства. На местности не идентифицирован. Возможно, является дублем земельного участка 59:28:0360311:52.
4	59:28:0360311:112	Пермский край, Ординский район, с. Орда, в 85м. восточнее д.№41 по ул.Зеленая	Собственность	Для ведения личного подсобного хозяйства	1510	Местоположение границ ранее учтенного земельного участка не установлено в соответствии с требованиями действующего земельного законодательства. На местности не идентифицирован. Земельный участок расположен за пределами границы проектирования.

Таблица 3

## Перечень земельных участков, дублирующих сведения других объектов

№ п/п	Кадастровый номер земельного участка	Адрес земельного участка	Вид права на земельный участок	Вид разрешенного использования	Площадь по документу (кв.м.)	Примечание
1	59:28:0360311:32	край Пермский, р-н Ординский, с. Орда, ул. Зеленая, дом 27	-	Для ведения личного подсобного хозяйства	2000	В сведениях ЕГРН установлена связь земельного участка с объектом капитального строительства 59:28:0360311:65. По результатам геодезической съемки объект капитального строительства 59:28:0360311:65 фактически расположен на земельном участке с кадастровым номером 59:28:0360311:47 (край Пермский, р-н Ординский, с. Орда, ул. Зеленая, дом 27, площадь 2663 кв.м., Собственность № 59:28:0360311:47-59/086/2022-10 от 31.10.2022 г., координаты земельного участка уточнены). Таким образом, можно сделать вывод, что земельный участок 59:28:0360311:32 является дублем земельного участка с кадастровым номером 59:28:0360311:47.

**2. СВЕДЕНИЯ О ГРАНИЦАХ ТЕРРИТОРИИ, В ОТНОШЕНИИ КОТОРОЙ УТВЕРЖДЕН ПРОЕКТ МЕЖЕВАНИЯ, СОДЕРЖАЩИЕ ПЕРЕЧЕНЬ КООРДИНАТ ХАРАКТЕРНЫХ ТОЧЕК ЭТИХ ГРАНИЦ В СИСТЕМЕ КООРДИНАТ, ИСПОЛЬЗУЕМОЙ ДЛЯ ВЕДЕНИЯ ЕДИНОГО ГОСУДАРСТВЕННОГО РЕЕСТРА НЕДВИЖИМОСТИ**

Таблица 4

Перечень координат характерных точек границы территории, в отношении которой утвержден проект межевания

№ точки	Координаты, м	
	Х	У
1	426025.02	2271589.64
2	426022.65	2271695.33
3	425810.79	2271686.24
4	425740.92	2271684.44
5	425677.56	2271686.16
6	425634.53	2271699.76
7	425606.13	2271710.13
8	425595.31	2271703.37
9	425576.38	2271694.35
10	425566.46	2271693.90
11	425568.82	2271681.73
12	425577.84	2271668.21
13	425586.86	2271656.94
14	425589.56	2271646.12
15	425587.31	2271623.58
16	425584.15	2271586.16
17	425581.90	2271555.06
18	425578.29	2271518.99
19	425573.33	2271482.93

№ точки	Координаты, м	
	Х	У
20	425565.67	2271446.86
21	425567.02	2271420.27
22	425585.05	2271412.15
23	425638.25	2271397.27
24	425659.44	2271390.51
25	425692.80	2271385.55
26	425719.39	2271383.75
27	425750.95	2271385.10
28	425801.89	2271390.51
29	425855.08	2271395.02
30	425909.63	2271401.33
31	425953.81	2271405.39
32	426019.63	2271409.45
33	426045.77	2271411.53
34	426042.81	2271423.73
35	426038.42	2271441.79
36	426033.67	2271462.98
37	426028.05	2271517.45
1	426025.02	2271589.64

### 3. КАТАЛОГ КООРДИНАТ УТОЧНЯЕМЫХ, ИЗМЕНЯЕМЫХ И ОБРАЗУЕМЫХ ЗЕМЕЛЬНЫХ УЧАСТКОВ

Таблица 5

Перечень координат границ уточняемых, изменяемых и образуемых земельных участков

Номер участка на чертеже	Условный номер земельных участков	Номер точки п/п	X	Y	Номер участка на чертеже	Условный номер земельных участков	Номер точки п/п	X	Y
1	:1	1	425977.65	2271518.38	4	:5	12	425922.96	2271609.88
		2	425982.05	2271518.65			13	425955.69	2271612.15
		3	425998.06	2271520.13			14	425964.96	2271612.79
		4	426009.58	2271520.80			15	425968.61	2271613.00
		5	426014.85	2271521.43			16	425986.17	2271614.58
		6	426013.06	2271541.34			17	425996.68	2271614.69
		7	425980.12	2271539.21			18	426003.67	2271615.12
		8	425971.44	2271538.88			1	426008.02	2271615.59
		9	425971.23	2271540.75			1	426008.02	2271615.59
		10	425941.65	2271542.46			2	426003.67	2271615.12
		11	425930.18	2271543.12			3	425996.68	2271614.69
		12	425901.54	2271543.17			4	425986.17	2271614.58
		13	425899.85	2271530.12			5	425968.61	2271613.00
		14	425936.57	2271524.90			6	425964.96	2271612.79
		15	425973.53	2271519.57			7	425955.69	2271612.15
2	:3	1	425977.65	2271518.38	8	425956.23	2271584.83		
		1	426009.59	2271586.58	9	425969.52	2271584.69		
		2	425969.52	2271584.69	10	426009.59	2271586.58		
		3	425956.23	2271584.83	1	426008.02	2271615.59		
		4	425922.54	2271585.17	1	425913.40	2271418.47		
		5	425911.40	2271584.67	2	425913.10	2271445.69		
		6	425911.14	2271585.24	3	425912.53	2271470.12		
		7	425905.80	2271584.83	4	425880.49	2271470.08		
		8	425904.32	2271583.02	5	425880.36	2271442.27		
		9	425900.68	2271560.12	6	425881.40	2271416.27		
		10	425929.76	2271560.18	1	425913.40	2271418.47		
		11	425995.56	2271560.31	1	425989.67	2271640.13		
		12	426007.25	2271560.97	2	425988.93	2271648.35		
13	426011.81	2271561.23	3	425987.69	2271662.08				
3	:4	1	426009.59	2271586.58	4	425987.11	2271673.83		
		1	426008.02	2271615.59	5	425986.89	2271678.85		
		2	426007.06	2271632.85	6	425977.93	2271678.29		
		3	425998.06	2271631.85	7	425968.06	2271677.81		
		4	425993.19	2271631.60	8	425968.29	2271672.92		
		5	425991.03	2271631.52	9	425970.33	2271629.84		
		6	425970.33	2271629.84	10	425991.03	2271631.52		
		7	425964.05	2271629.36	1	425989.67	2271640.13		
		8	425964.05	2271628.89	1	425889.40	2271672.77		
		9	425952.30	2271628.15	2	425873.08	2271671.39		
		10	425929.88	2271626.65	3	425847.41	2271668.90		
11	425921.69	2271625.94	4	425849.28	2271648.85				

Номер участка на чертеже	Условный номер земельных участков	Номер точки п/п	X	Y
		5	425851.22	2271621.33
		6	425894.27	2271621.28
		7	425892.29	2271643.02
		8	425891.54	2271642.97
		9	425891.24	2271646.68
		10	425892.01	2271646.73
		11	425889.40	2271672.77
8	:15	1	425851.41	2271414.40
		2	425850.36	2271439.77
		3	425850.42	2271485.48
		4	425850.45	2271499.37
		5	425822.63	2271499.39
		6	425821.21	2271440.19
		7	425821.90	2271430.80
		8	425821.75	2271412.19
9	:18	1	425793.66	2271410.35
		2	425792.80	2271441.10
		3	425796.12	2271493.02
		4	425767.36	2271493.69
		5	425766.71	2271486.96
		6	425761.14	2271420.83
		7	425765.34	2271420.69
		8	425765.07	2271408.49
10	:21	1	425793.66	2271410.35
		1	425881.40	2271416.27
		2	425880.36	2271442.27
		3	425880.49	2271470.08
		4	425880.39	2271484.85
		5	425850.42	2271485.48
		6	425850.36	2271439.77
		7	425851.41	2271414.40
11	:22	8	425868.74	2271415.54
		1	425881.40	2271416.27
		1	426017.80	2271481.44
		2	426017.26	2271488.31
		3	426017.67	2271488.35
		4	426017.36	2271491.10
		5	426016.41	2271501.12
		6	425988.90	2271499.02
		7	425976.75	2271497.55
		8	425972.68	2271506.89
		9	425902.36	2271517.12
		10	425902.29	2271503.42
		11	425952.42	2271495.40
		12	425973.62	2271492.83
13	425977.95	2271478.88		
14	425986.31	2271479.40		

Номер участка на чертеже	Условный номер земельных участков	Номер точки п/п	X	Y
		15	426000.63	2271480.26
		16	426012.39	2271481.04
		17	426017.80	2271481.44
		1	426017.80	2271481.44
		1	426017.80	2271481.44
12	:24	2	426012.39	2271481.04
		3	426000.63	2271480.26
		4	425986.31	2271479.40
		5	425977.95	2271478.88
		6	425973.62	2271492.83
		7	425952.42	2271495.40
		8	425902.29	2271503.42
		9	425894.75	2271504.61
		10	425895.51	2271492.43
		11	425947.50	2271483.44
		12	425973.79	2271479.72
		13	425979.96	2271458.15
		14	426019.61	2271461.76
		15	426017.80	2271481.44
		13	:26	1
1	426016.41			2271501.12
2	426015.12			2271511.77
3	426015.61			2271511.85
4	426014.85			2271521.43
5	426009.58			2271520.80
6	425998.06			2271520.13
7	425982.05			2271518.65
8	425977.65			2271518.38
9	425973.53			2271519.57
10	425936.57			2271524.90
11	425899.85			2271530.12
12	425892.76			2271531.13
13	425893.54			2271518.40
14	425972.68			2271506.89
15	425976.75			2271497.55
16	425988.90	2271499.02		
14	:28	1	426016.41	2271501.12
		1	425986.89	2271678.85
		2	425987.11	2271673.83
		3	425987.69	2271662.08
		4	425988.93	2271648.35
		5	425990.52	2271648.40
		6	425993.19	2271631.60
		7	425998.06	2271631.85
		8	426007.06	2271632.85
		9	426014.37	2271633.42
		10	426014.35	2271636.60
11	426011.71	2271662.65		



Номер участка на чертеже	Условный номер земельных участков	Номер точки п/п	X	Y
		12	426009.63	2271662.52
		13	426000.72	2271661.94
		14	425997.05	2271661.79
		15	425996.07	2271674.44
		16	426001.00	2271674.75
		17	426000.67	2271679.45
		1	425986.89	2271678.85
15	:29	1	425927.51	2271656.89
		2	425928.03	2271649.11
		3	425927.91	2271643.28
		4	425928.28	2271636.35
		5	425929.35	2271629.90
		6	425952.14	2271631.22
		7	425950.64	2271660.34
		8	425949.69	2271672.02
		9	425949.52	2271675.79
		10	425931.26	2271674.35
		11	425931.41	2271671.57
		12	425932.46	2271657.23
16	:30	1	425927.51	2271656.89
		1	425922.54	2271585.17
		2	425920.80	2271609.73
		3	425919.64	2271625.77
		4	425921.69	2271625.94
		5	425929.88	2271626.65
		6	425929.35	2271629.90
		7	425928.28	2271636.35
		8	425927.91	2271643.28
		9	425928.03	2271649.11
		10	425927.51	2271656.89
		11	425932.46	2271657.23
		12	425931.41	2271671.57
		13	425921.43	2271670.92
		15	425921.25	2271675.38
		16	425911.84	2271674.94
		17	425912.10	2271670.33
		18	425913.10	2271652.46
		19	425913.48	2271642.63
		20	425913.73	2271638.72
		21	425907.28	2271638.35
		22	425911.01	2271590.46
		23	425911.14	2271585.24
		24	425911.40	2271584.67
17	:31	1	425922.54	2271585.17
		1	425911.14	2271585.24
		2	425911.01	2271590.46
		3	425907.28	2271638.35
4	425913.73	2271638.72		

Номер участка на чертеже	Условный номер земельных участков	Номер точки п/п	X	Y		
		5	425913.48	2271642.63		
		6	425913.10	2271652.46		
		7	425912.10	2271670.33		
		8	425911.84	2271674.94		
		9	425901.54	2271674.52		
		10	425896.37	2271675.29		
		11	425889.18	2271675.00		
		12	425889.40	2271672.77		
		13	425892.01	2271646.73		
		14	425891.24	2271646.68		
		15	425891.54	2271642.97		
		16	425892.29	2271643.02		
		17	425894.27	2271621.28		
		18	425897.65	2271584.19		
		19	425900.74	2271584.44		
		20	425905.80	2271584.83		
		18	:34	1	425911.14	2271585.24
				1	425726.86	2271413.79
				2	425725.73	2271420.04
				3	425726.09	2271421.98
4	425727.03			2271427.27		
5	425734.00			2271426.21		
6	425735.19			2271426.08		
7	425736.82			2271434.32		
8	425737.28			2271438.23		
9	425747.08			2271439.25		
10	425753.03			2271489.54		
11	425755.46			2271517.92		
12	425742.66			2271519.61		
13	425732.53			2271435.44		
14	425723.62			2271436.67		
15	425721.14			2271429.50		
16	425720.08			2271422.83		
17	425719.82			2271420.97		
18	425718.80			2271414.94		
19	425717.90			2271406.31		
20	425725.53	2271405.98				
19	:35	1	425726.86	2271413.79		
		1	425718.80	2271414.94		
		2	425719.82	2271420.97		
		3	425720.08	2271422.83		
		4	425721.14	2271429.50		
		5	425723.62	2271436.67		
		6	425732.53	2271435.44		
		7	425742.66	2271519.61		
		8	425744.58	2271533.84		
		9	425732.87	2271535.85		
10	425720.94	2271448.50				

Номер участка на чертеже	Условный номер земельных участков	Номер точки п/п	X	Y
		11	425718.98	2271448.88
		12	425718.43	2271445.34
		13	425717.27	2271437.60
		14	425714.55	2271430.52
		15	425714.30	2271423.85
		16	425713.99	2271421.88
		17	425712.85	2271415.88
		18	425711.37	2271407.44
		19	425717.90	2271406.31
		1	425718.80	2271414.94
20	:36	1	425712.85	2271415.88
		2	425713.99	2271421.88
		3	425714.30	2271423.85
		4	425714.55	2271430.52
		5	425717.27	2271437.60
		6	425718.43	2271445.34
		7	425718.98	2271448.88
		8	425720.94	2271448.50
		9	425732.87	2271535.85
		10	425720.20	2271537.51
		11	425720.04	2271535.87
		12	425710.01	2271454.86
		13	425707.71	2271443.48
		14	425706.70	2271439.15
		15	425706.61	2271432.04
		16	425705.65	2271423.14
		17	425704.01	2271412.23
		18	425705.38	2271412.06
		19	425706.72	2271408.01
		20	425711.37	2271407.44
21	:37	1	425712.85	2271415.88
		2	425687.25	2271409.73
		3	425698.05	2271417.54
		4	425695.88	2271417.90
		5	425698.14	2271429.86
		6	425701.87	2271434.70
		7	425704.62	2271448.26
		8	425704.03	2271448.39
		9	425705.58	2271455.21
		10	425710.01	2271454.86
		11	425720.04	2271535.87
		12	425705.29	2271537.81
		13	425705.16	2271536.62
		14	425703.83	2271523.58
		15	425697.03	2271457.25
		16	425696.31	2271453.70
		17	425692.93	2271436.80

Номер участка на чертеже	Условный номер земельных участков	Номер точки п/п	X	Y
22	:38	18	425689.01	2271419.25
		1	425687.25	2271409.73
		1	425687.25	2271409.73
		2	425689.01	2271419.25
		3	425692.93	2271436.80
		4	425696.31	2271453.70
		5	425697.03	2271457.25
		6	425703.83	2271523.58
		7	425705.16	2271536.62
		8	425693.58	2271538.12
		9	425690.49	2271499.41
		10	425685.48	2271457.23
		11	425684.47	2271446.50
		12	425688.04	2271445.77
		13	425686.86	2271439.31
		14	425684.53	2271431.61
		15	425681.95	2271420.62
		16	425678.84	2271407.75
17	425679.63	2271407.62		
18	425682.79	2271408.01		
19	425686.91	2271407.75		
23	:39	1	425687.25	2271409.73
		1	425672.30	2271408.83
		2	425678.84	2271407.75
		3	425681.95	2271420.62
		4	425684.53	2271431.61
		5	425686.86	2271439.31
		6	425688.04	2271445.77
		7	425684.47	2271446.50
		8	425685.48	2271457.23
		9	425690.49	2271499.41
		10	425693.58	2271538.12
		11	425693.92	2271541.00
		12	425681.97	2271541.88
		13	425678.04	2271497.27
		14	425672.77	2271453.96
		15	425674.81	2271453.56
		16	425672.30	2271440.67
		17	425673.02	2271432.03
18	425670.86	2271422.80		
19	425674.18	2271422.15		
24	:40	1	425672.30	2271408.83
		1	425665.36	2271433.63
		2	425666.28	2271445.48
		3	425669.45	2271445.15
		4	425670.84	2271454.19
		5	425672.77	2271453.96
6	425678.04	2271497.27		

Номер участка на чертеже	Условный номер земельных участков	Номер точки п/п	X	Y
		7	425663.51	2271499.37
		8	425658.39	2271458.98
		9	425657.29	2271448.81
		10	425656.43	2271442.21
		11	425654.96	2271432.62
		12	425654.08	2271428.66
		13	425652.70	2271419.63
		14	425652.15	2271417.35
		15	425662.35	2271416.15
		1	425665.36	2271433.63
25	:47	1	425821.90	2271430.80
		2	425821.21	2271440.19
		3	425822.63	2271499.39
		4	425822.66	2271500.60
		5	425796.77	2271503.13
		6	425796.12	2271493.02
		7	425792.80	2271441.10
		8	425793.66	2271410.35
		9	425809.84	2271411.04
		10	425821.75	2271412.19
1	425821.90	2271430.80		
26	:49	1	425766.71	2271486.96
		2	425753.03	2271489.54
		3	425747.08	2271439.25
		4	425737.28	2271438.23
		5	425736.82	2271434.32
		6	425735.19	2271426.08
		7	425734.00	2271426.21
		8	425732.88	2271418.56
		9	425735.56	2271418.12
		10	425734.67	2271412.71
		11	425733.89	2271406.42
		12	425748.65	2271404.62
		13	425756.28	2271405.36
		14	425756.55	2271413.22
		15	425756.95	2271420.98
		16	425761.14	2271420.83
1	425766.71	2271486.96		
27	:52	1	426019.37	2271425.56
		2	426018.93	2271431.73
		3	426009.45	2271431.06
		4	426009.89	2271424.87
		1	426019.37	2271425.56
28	:53	1	425779.77	2271607.60
		2	425778.93	2271638.23
		3	425778.39	2271666.38
		4	425744.39	2271665.35
		5	425746.87	2271604.10

Номер участка на чертеже	Условный номер земельных участков	Номер точки п/п	X	Y
		1	425779.77	2271607.60
29	:54	1	425711.81	2271602.62
		2	425709.39	2271663.62
		3	425674.86	2271661.54
		4	425675.79	2271633.25
		5	425676.68	2271604.63
		6	425676.78	2271601.40
		7	425701.31	2271602.25
		8	425707.91	2271602.48
		1	425711.81	2271602.62
		1	425640.69	2271603.85
30	:56	2	425639.72	2271632.81
		3	425638.76	2271661.51
		4	425638.69	2271663.86
		5	425637.30	2271661.73
		6	425625.34	2271663.32
		7	425615.82	2271662.65
		8	425608.36	2271661.83
		9	425600.23	2271662.12
		10	425605.54	2271603.26
		1	425640.69	2271603.85
31	:57	1	425746.87	2271604.10
		2	425744.39	2271665.35
		3	425709.39	2271663.62
		4	425711.81	2271602.62
32	:114	1	425746.87	2271604.10
		1	425814.16	2271607.69
		2	425814.03	2271613.65
		3	425812.87	2271667.31
		4	425799.46	2271667.37
		5	425778.39	2271666.38
		6	425778.93	2271638.23
7	425779.77	2271607.60		
33	:117	1	425814.16	2271607.69
		1	425851.22	2271621.33
		2	425849.28	2271648.85
		3	425847.41	2271668.90
		4	425812.87	2271667.31
		5	425814.03	2271613.65
34	:129	6	425851.24	2271614.78
		1	425851.22	2271621.33
		1	425676.68	2271604.63
		2	425675.79	2271633.25
		3	425639.72	2271632.81
35	:130	4	425640.69	2271603.85
		1	425676.68	2271604.63
		1	425675.79	2271633.25
		2	425674.86	2271661.54

Номер участка на чертеже	Условный номер земельных участков	Номер точки п/п	X	Y
		3	425651.86	2271662.09
		4	425638.76	2271661.51
		5	425639.72	2271632.81
		1	425675.79	2271633.25
36	:131	1	425970.33	2271629.84
		2	425968.29	2271672.92
		3	425959.63	2271672.46
		4	425959.31	2271672.45
		5	425959.13	2271676.34
		6	425949.52	2271675.79
		7	425949.69	2271672.02
		8	425950.64	2271660.34
		9	425952.14	2271631.22
		10	425952.30	2271628.15
		11	425964.05	2271628.89
		12	425964.05	2271629.36
37	:1102	1	425760.21	2271583.27
		2	425761.87	2271593.32
		3	425710.39	2271601.52
		4	425708.53	2271590.17
		1	425760.21	2271583.27
38	:16	1	425652.15	2271417.35
		2	425652.70	2271419.63
		3	425654.08	2271428.66
		4	425654.96	2271432.62
		5	425656.43	2271442.21
		6	425657.29	2271448.81
		7	425658.39	2271458.98
		8	425663.51	2271499.37
		9	425665.04	2271511.16
		10	425652.02	2271513.28
		11	425646.59	2271474.09
		12	425645.58	2271461.28
		13	425645.43	2271460.46
		14	425645.20	2271456.52
		15	425644.44	2271450.58
		16	425644.08	2271446.26
		17	425643.88	2271444.00
		18	425642.91	2271430.65
		19	425641.51	2271419.25
39	:42	1	425634.66	2271417.63
		2	425635.26	2271421.38
		3	425638.37	2271420.89
		4	425639.38	2271427.65
		5	425638.97	2271427.72
		6	425636.32	2271428.14

Номер участка на чертеже	Условный номер земельных участков	Номер точки п/п	X	Y		
		7	425636.77	2271431.02		
		8	425638.47	2271441.42		
		9	425630.07	2271442.85		
		10	425630.81	2271447.50		
		11	425637.14	2271446.38		
		12	425637.86	2271451.15		
		13	425644.44	2271450.58		
		14	425645.20	2271456.52		
		15	425645.43	2271460.46		
		16	425645.58	2271461.28		
		17	425646.59	2271474.09		
		18	425652.02	2271513.28		
		19	425639.69	2271514.46		
		20	425633.66	2271475.25		
		21	425632.37	2271459.74		
		22	425631.48	2271454.78		
		23	425630.37	2271447.61		
		24	425629.52	2271442.98		
		25	425627.85	2271432.67		
		26	425625.34	2271419.28		
		40	:43	1	425634.66	2271417.63
				1	425625.34	2271419.28
				2	425627.85	2271432.67
				3	425629.52	2271442.98
				4	425630.37	2271447.61
				5	425631.48	2271454.78
6	425632.37			2271459.74		
7	425633.66			2271475.25		
8	425639.69			2271514.46		
9	425641.59			2271527.06		
10	425642.57			2271533.58		
11	425628.59			2271538.83		
12	425627.23			2271529.60		
13	425625.53			2271518.03		
14	425618.01			2271465.83		
15	425624.28			2271464.75		
16	425623.57			2271457.07		
17	425622.61			2271449.21		
18	425629.72			2271447.67		
19	425628.89			2271443.03		
20	425624.80			2271443.73		
21	425624.50			2271441.90		
22	425621.44			2271442.39		
23	425620.07			2271433.94		
24	425619.04			2271426.67		
25	425618.11			2271420.69		
41	:133	1	425625.34	2271419.28		
		1	425619.04	2271426.67		

Номер участка на чертеже	Условный номер земельных участков	Номер точки п/п	X	Y
42	:3У1	2	425620.07	2271433.94
		3	425621.44	2271442.39
		4	425622.61	2271449.21
		5	425623.57	2271457.07
		6	425624.28	2271464.75
		7	425618.01	2271465.83
		8	425625.53	2271518.03
		9	425627.23	2271529.60
		10	425612.49	2271531.42
		11	425596.07	2271461.17
		12	425592.87	2271461.87
		13	425589.95	2271447.08
		14	425602.26	2271444.48
		15	425609.50	2271446.30
		16	425611.36	2271451.17
		17	425622.18	2271448.97
		18	425621.63	2271445.09
		19	425619.19	2271445.70
		20	425614.10	2271446.83
		21	425610.88	2271438.07
		22	425607.40	2271437.27
		23	425601.15	2271438.48
		24	425600.03	2271431.15
		25	425607.77	2271429.96
		26	425610.56	2271429.28
		42	:3У1	1
2	426012.16			2271685.12
3	426013.89			2271673.15
4	426017.05			2271635.57
5	426018.77			2271594.42
6	426019.30			2271558.44
7	426023.14			2271508.96
8	426024.60			2271483.83
9	426030.09			2271457.98
10	426035.78			2271439.60
11	426046.92			2271417.93
12	426052.28			2271418.26
13	426050.62			2271421.32
14	426040.04			2271441.05
15	426034.44			2271459.14
16	426029.08			2271484.14
17	426027.64			2271508.96
18	426023.80			2271558.44
19	426023.27			2271594.42
20	426021.55			2271635.57
21	426018.38			2271673.27
1	426016.63	2271685.40		

Номер участка на чертеже	Условный номер земельных участков	Номер точки п/п	X	Y
43	:3У2	1	425563.86	2271425.17
		2	425566.87	2271422.66
		3	425576.18	2271416.42
		4	425590.20	2271410.86
		5	425614.94	2271404.38
		6	425628.70	2271400.67
		7	425649.60	2271394.98
		8	425673.15	2271389.17
		9	425693.18	2271386.58
		10	425716.06	2271384.86
		11	425751.38	2271386.18
		12	425800.73	2271391.21
		13	425834.59	2271394.25
		14	425854.31	2271395.97
		15	425902.33	2271400.73
		16	425960.93	2271406.69
		17	425978.53	2271408.27
		18	426012.66	2271411.31
		19	426038.32	2271412.90
		20	426052.67	2271413.77
		21	426052.28	2271418.26
		22	426046.92	2271417.93
		23	426038.32	2271417.40
		24	426012.66	2271415.81
		25	425978.53	2271412.77
		26	425960.93	2271411.19
		27	425902.33	2271405.23
		28	425854.31	2271400.47
		29	425834.59	2271398.75
		30	425800.73	2271395.71
		31	425751.38	2271390.68
		32	425716.06	2271389.36
		33	425693.18	2271391.08
		34	425674.30	2271393.52
		35	425650.76	2271399.33
		36	425629.86	2271405.02
		37	425616.10	2271408.73
		38	425591.36	2271415.21
		39	425577.85	2271420.56
		40	425569.54	2271426.29
		41	425567.30	2271427.82
		42	425565.18	2271429.64
44	:3У3	1	425563.86	2271425.17
		1	425564.36	2271693.13
		2	425561.18	2271689.96
		3	425576.03	2271672.24
		4	425585.96	2271657.21
5	425588.70	2271647.46		

Номер участка на чертеже	Условный номер земельных участков	Номер точки п/п	X	Y		
		6	425590.02	2271637.04		
		7	425589.62	2271625.53		
		8	425588.17	2271608.86		
		9	425582.88	2271560.58		
		10	425580.76	2271537.82		
		11	425576.34	2271504.06		
		12	425570.85	2271468.35		
		13	425567.41	2271447.71		
		14	425565.95	2271439.98		
		15	425565.18	2271429.64		
		16	425567.30	2271427.82		
		17	425569.54	2271426.29		
		18	425570.36	2271439.12		
		19	425571.76	2271446.56		
		20	425575.20	2271467.19		
		21	425580.76	2271503.49		
		22	425585.26	2271537.82		
		23	425587.38	2271560.58		
		24	425592.67	2271608.86		
		25	425594.12	2271625.53		
		26	425594.52	2271637.04		
		27	425593.06	2271648.60		
		28	425590.21	2271658.72		
		29	425579.80	2271674.67		
		45	:3У4	1	425652.15	2271417.35
				2	425652.70	2271419.63
				3	425654.08	2271428.66
				4	425654.96	2271432.62
				5	425656.43	2271442.21
6	425657.29			2271448.81		
7	425658.39			2271458.98		
8	425663.51			2271499.37		
9	425665.04			2271511.16		
10	425667.55			2271530.61		
11	425641.59			2271527.06		
12	425652.02			2271513.28		
13	425646.59			2271474.09		
14	425645.58			2271461.28		
15	425645.43			2271460.46		
16	425645.20			2271456.52		
17	425644.44			2271450.58		
18	425644.08			2271446.26		
19	425643.88			2271444.00		
20	425642.91			2271430.65		
21	425641.51			2271419.25		
46	:3У5	1	425652.15	2271417.35		
		1	425977.65	2271518.38		

Номер участка на чертеже	Условный номер земельных участков	Номер точки п/п	X	Y
		2	425982.05	2271518.65
		3	425998.06	2271520.13
		4	426009.58	2271520.80
		5	426014.85	2271521.43
		6	426013.06	2271541.34
		7	425980.12	2271539.21
		8	425971.44	2271538.88
		9	425971.23	2271540.75
		10	425941.65	2271542.46
		11	425930.18	2271543.12
		12	425901.54	2271543.17
		13	425892.98	2271543.06
		14	425892.76	2271531.13
		15	425899.85	2271530.12
		16	425936.57	2271524.90
		17	425973.53	2271519.57
		47	:3У6	1
1	426008.02			2271615.59
2	426007.06			2271632.85
3	425998.06			2271631.85
4	425993.19			2271631.60
5	425991.03			2271631.52
6	425970.33			2271629.84
7	425964.05			2271629.36
8	425964.05			2271628.89
9	425952.30			2271628.15
10	425929.88			2271626.65
11	425921.69			2271625.94
12	425919.64			2271625.77
13	425920.80			2271609.73
14	425922.96			2271609.88
15	425955.69			2271612.15
16	425964.96			2271612.79
17	425968.61			2271613.00
18	425986.17			2271614.58
19	425996.68			2271614.69
20	426003.67	2271615.12		
48	:3У7	1	426008.02	2271615.59
		1	425986.89	2271678.85
		2	425987.11	2271673.83
		3	425987.69	2271662.08
		4	425988.93	2271648.35
		5	425989.67	2271640.13
		6	425991.03	2271631.52
		7	425993.19	2271631.60
		8	425998.06	2271631.85
		9	426007.06	2271632.85
10	426014.37	2271633.42		

Номер участка на чертеже	Условный номер земельных участков	Номер точки п/л	X	Y
		11	426014.35	2271636.60
		12	426011.71	2271662.65
		13	426009.63	2271662.52
		14	426000.72	2271661.94
		15	425997.05	2271661.79
		16	425996.07	2271674.44
		17	426001.00	2271674.75
		18	426000.67	2271679.45
		1	425986.89	2271678.85
49	:3У8	1	425927.51	2271656.89
		2	425928.03	2271649.11
		3	425927.91	2271643.28
		4	425928.28	2271636.35
		5	425929.35	2271629.90
		6	425929.88	2271626.65
		7	425952.30	2271628.15
		8	425952.14	2271631.22
		9	425950.64	2271660.34
		10	425949.69	2271672.02
		11	425949.52	2271675.79
		12	425931.26	2271674.35
		13	425931.41	2271671.57
		14	425932.46	2271657.23
50	:3У9	1	425912.53	2271470.12
		2	425912.15	2271486.52
		3	425896.32	2271487.19
		4	425880.37	2271487.71
		5	425880.39	2271484.85
		6	425880.49	2271470.08
51	:3У10	1	425912.53	2271470.12
		1	425851.41	2271414.40
		2	425850.36	2271439.77
		3	425850.42	2271485.48
		4	425850.45	2271499.37
		5	425850.45	2271501.62
		6	425822.66	2271500.60
		7	425822.63	2271499.39
		8	425821.21	2271440.19
		9	425821.90	2271430.80
52	:3У11	10	425821.75	2271412.19
		1	425851.41	2271414.40
		1	425793.66	2271410.35
		2	425792.80	2271441.10
		3	425796.12	2271493.02
		4	425796.77	2271503.13
		5	425768.33	2271503.54
		6	425767.36	2271493.69

Номер участка на чертеже	Условный номер земельных участков	Номер точки п/л	X	Y
		7	425766.71	2271486.96
		8	425761.14	2271420.83
		9	425765.34	2271420.69
		10	425765.07	2271408.49
		1	425793.66	2271410.35
		53	:3У12	1
2	425635.26			2271421.38
3	425638.37			2271420.89
4	425639.38			2271427.65
5	425638.97			2271427.72
6	425636.32			2271428.14
7	425636.77			2271431.02
8	425638.47			2271441.42
9	425630.07			2271442.85
10	425630.81			2271447.50
11	425637.14			2271446.38
12	425637.86			2271451.15
13	425640.80			2271450.90
14	425640.45			2271446.70
15	425644.08			2271446.26
16	425644.44			2271450.58
17	425645.20			2271456.52
18	425645.43			2271460.46
19	425645.58			2271461.28
20	425646.59			2271474.09
21	425652.02			2271513.28
22	425653.93			2271525.61
23	425641.59			2271527.06
24	425639.69			2271514.46
25	425633.66			2271475.25
26	425632.37			2271459.74
27	425631.48			2271454.78
28	425630.37			2271447.61
29	425629.52			2271442.98
30	425627.85			2271432.67
31	425625.34			2271419.28
54	:3У13	1	425634.66	2271417.63
		1	425678.04	2271497.27
		2	425681.97	2271541.88
		3	425669.38	2271537.69
		4	425667.54	2271530.61
		5	425665.04	2271511.16
55	:3У14	6	425663.51	2271499.37
		1	425678.04	2271497.27
		1	426017.80	2271481.44
		2	426017.26	2271488.31
		3	426017.67	2271488.35
		4	426017.36	2271491.10

Номер участка на чертеже	Условный номер земельных участков	Номер точки п/п	X	Y
		5	426016.41	2271501.12
		6	425988.90	2271499.02
		7	425976.75	2271497.55
		8	425972.68	2271506.89
		9	425902.36	2271517.12
		10	425893.54	2271518.40
		11	425894.75	2271504.61
		12	425902.29	2271503.42
		13	425952.42	2271495.40
		14	425973.62	2271492.83
		15	425977.95	2271478.88
		16	425986.31	2271479.40

Номер участка на чертеже	Условный номер земельных участков	Номер точки п/п	X	Y
		17	426000.63	2271480.26
		18	426012.39	2271481.04
		1	426017.80	2271481.44
56	:3У15	1	425956.23	2271584.83
		2	425955.69	2271612.15
		3	425922.96	2271609.88
		4	425924.27	2271609.96
		5	425926.04	2271585.15
		1	425956.23	2271584.83

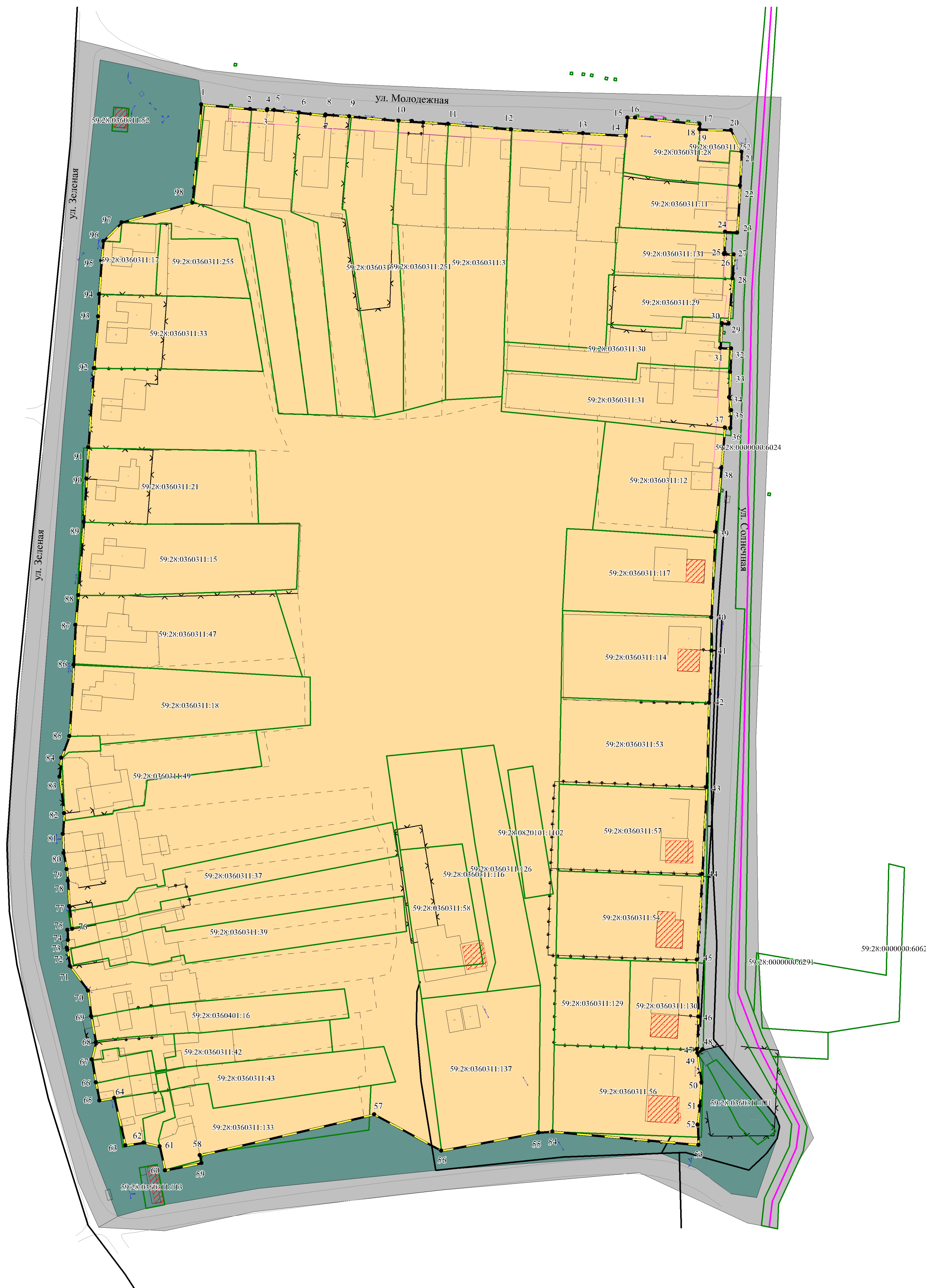


**КАТАЛОГ КООРДИНАТ ПУБЛИЧНОГО СЕРВИТУТА**

№ участка на чертеже	Кадастровый номер или условный номер земельного участка	№ точки	Координаты, м	
			X	Y
56	59:28:0360311:5	1	426009.59	2271586.58
		2	426009.43	2271589.57
		3	425969.42	2271587.66
		4	425956.17	2271587.82
		5	425956.23	2271584.83
		6	425969.52	2271584.69
		1	426009.59	2271586.58






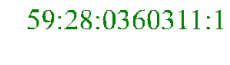


**ПРОЕКТ МЕЖЕВАНИЯ ТЕРРИТОРИИ**  
**с. Орда, Ординский муниципальный округ,**  
**Пермский край, в границах кадастрового квартала**  
**№ 59:28:0360311**

**ЧЕРТЕЖ КРАСНЫХ ЛИНИЙ**  
**М 1:1000**






**Условные обозначения**

**Границы**

-  Границы населенных пунктов существующие
-  Граница проектирования
-  Границы кадастрового квартала
-  Границы земельных участков по сведениям ЕГРН
-  59:28:0360311:1 Кадастровый номер земельного участка по сведениям ЕГРН
-  Границы объектов капитального строительства, сведения о которых внесены в ЕГРН
-  Устанавливаемые красные линии
-  1 ● Характерные точки красных линий

**Границы существующих элементов планировочной структуры**

-  Кварталы
-  Улично-дорожная сеть
-  Территория общего пользования, за исключением улично-дорожной сети

9292-0360311-2023-ПМТ					
Проект межевания территории с. Орда, Ординский муниципальный округ, Пермский край, в границах кадастрового квартала № 59:28:0360311					
Изм.	Колич.	Лист	№ док.	Подпись	Дата
Руководитель	Е.В. Гивчак				
ГИП	Е.С. Долгих				
Исполнитель	М.А. Константинова				
Проект межевания территории				Стадия	Лист
Чертеж красных линий				ПМТ	1
М 1:1000				Листов	1
ГБУ "ЦТИ ПК"					

**Приложение к чертежу  
«Чертеж красных линий»  
Каталог координат характерных точек  
Система координат МСК-59**

Таблица 7

№ точки	Координаты, м	
	X	Y
1	426019.61	2271461.76
2	426017.80	2271481.44
3	426017.26	2271488.31
4	426017.67	2271488.35
5	426017.36	2271491.10
6	426016.41	2271501.12
7	426015.12	2271511.77
8	426015.61	2271511.85
9	426014.85	2271521.43
10	426013.06	2271541.34
11	426011.81	2271561.23
12	426009.59	2271586.58
13	426008.02	2271615.59
14	426007.06	2271632.85
15	426014.37	2271633.42
16	426014.35	2271636.60
17	426011.71	2271662.65
18	426009.63	2271662.52
19	426009.61	2271662.78
20	426009.30	2271675.19
21	426000.67	2271679.45
22	425986.89	2271678.85
23	425968.06	2271677.81
24	425968.29	2271672.92
25	425959.63	2271672.46
26	425959.31	2271672.45
27	425959.13	2271676.34
28	425949.52	2271675.79
29	425931.26	2271674.35
30	425931.41	2271671.57
31	425921.43	2271670.92
32	425921.25	2271675.38
33	425911.84	2271674.94
34	425901.54	2271674.52
35	425896.37	2271675.29
36	425889.18	2271675.00
37	425889.40	2271672.77

№ точки	Координаты, м	
	X	Y
38	425873.08	2271671.39
39	425847.41	2271668.90
40	425812.87	2271667.31
41	425799.46	2271667.37
42	425778.39	2271666.38
43	425744.39	2271665.35
44	425709.39	2271663.62
45	425674.86	2271661.54
46	425651.86	2271662.09
47	425638.76	2271661.51
48	425638.69	2271663.86
49	425637.30	2271661.73
50	425625.34	2271663.32
51	425615.82	2271662.65
52	425608.36	2271661.83
53	425600.23	2271662.12
54	425605.54	2271603.26
55	425605.17	2271597.67
56	425597.83	2271558.45
57	425612.49	2271531.43
58	425596.07	2271461.17
59	425592.87	2271461.88
60	425589.95	2271447.09
61	425599.60	2271444.98
62	425601.15	2271438.48
63	425600.03	2271431.16
64	425619.04	2271426.67
65	425618.11	2271420.70
66	425625.34	2271419.28
67	425634.66	2271417.63
68	425641.51	2271419.26
69	425652.14	2271417.35
70	425662.35	2271416.15
71	425672.30	2271408.83
72	425678.84	2271407.75
73	425679.63	2271407.62
74	425682.79	2271408.01

№ точки	Координаты, м	
	X	Y
75	425686.91	2271407.75
76	425687.25	2271409.73
77	425696.45	2271408.54
78	425706.72	2271408.01
79	425711.37	2271407.44
80	425717.90	2271406.31
81	425725.53	2271405.98
82	425733.89	2271406.42
83	425748.65	2271404.62
84	425756.28	2271405.36
85	425765.04	2271408.61
86	425793.71	2271410.37
87	425809.84	2271411.04
88	425821.75	2271412.19
89	425851.41	2271414.40
90	425868.74	2271415.54
91	425881.40	2271416.27
92	425913.40	2271418.47
93	425934.23	2271420.18
94	425943.17	2271420.60
95	425956.60	2271421.54
96	425964.53	2271422.33
97	425972.06	2271429.61
98	425979.96	2271458.15
1	426019.61	2271461.76



**ПРОЕКТ МЕЖЕВАНИЯ ТЕРРИТОРИИ**  
**с. Орда, Ординский муниципальный округ,**  
**Пермский край, в границах кадастрового квартала**  
**№ 59:28:0360311**

**ЧЕРТЕЖ МЕЖЕВАНИЯ ТЕРРИТОРИИ I, II этапы**  
**М 1:1000**



**Условные обозначения**

**Границы**

-  Границы населенных пунктов существующие
-  Граница проектирования
-  Границы кадастрового квартала
-  Границы земельных участков по сведениям ЕГРН
-  Номер земельного участка в экспликации уточняемых, изменяемых и образуемых земельных участков
-  Кадастровый номер земельного участка по сведениям ЕГРН
-  Границы объектов капитального строительства, сведения о которых внесены в ЕГРН
-  Границы объектов капитального строительства (линейные) по сведениям ЕГРН
-  Устанавливаемые красные линии
-  Отступы от красных линий в целях определения мест допустимого размещения зданий, строений, сооружений
-  Границы уточняемого земельного участка
-  Границы земельного участка, в котором исправляется реестровая ошибка
-  Границы земельного участка, образуемого путем перераспределения
-  Границы земельного участка, образуемого из земель
-  Устанавливаемый сервитут

9292-0360311-2023-ПМТ					
Проект межевания территории с. Орда, Ординский муниципальный округ, Пермский край, в границах кадастрового квартала № 59:28:0360311					
Изм.	Колич.	Лист	№ док.	Подпись	Дата
Руководитель	Е.В. Гивчак	Проект межевания территории			
ГИП	Е.С. Долгих				
Исполнитель	М.А. Константинова	Чертеж межевания территории I, II этапы 1:1000			
		Стадия	Лист	Листов	
		ПМТ	1	1	
				ГБУ "ЦТИ ПК"	